

OSNOVNA ŠOLA MIHE PINTARJA TOLEDA  
KIDRIČEVA 21, 3320 VELENJE

MLADI RAZISKOVALCI ZA RAVOJ ŠALEŠKE DOLINE

RAZISKOVALNA NALOGA

**ŠPORT, REKREACIJA IN TURIZEM  
NA OBMOČJU OB JEZERIH**

Tematsko področje: TURIZEM IN ŠPORT

Avtorja:

Lovro Fijavž Bačovnik, 9. razred  
Nermin Jukan, 9. razred

Mentor:

Irena Rošer, predm. učiteljica

Velenje, 2010

Raziskovalna naloga je bila opravljena na Osnovni šoli Mihe Pintarja Toleda Velenje.

Mentorica: Irena Rošer

Datum predavitve:

## KLJUČNA DOKUMENTACIJSKA INFORMACIJA

- ŠD Osnovna šola Mihe Pintarja Toleda Velenje, 2009/2010
- KG območje ob jezerih, športno-rekreacijski objekti in površine, šport, rekreacija, turizem
- AV FIJAVŽ BAČOVNIK, Lovro  
JUKAN, Nermin
- SA ROŠER, Irena, mentorica
- KZ 3320 Velenje, SLO, Koroška 62 a
- ZA Osnovna šola Mihe Pintarja Toleda Velenje
- LI 2010
- IN ŠPORT, REKREACIJA IN TURIZEM NA OBMOČJU OB JEZERIHM
- TD RAZISKOVALNA NALOGA
- OP VII, 55 s., 2 pregl., 17 graf., 12 sl., 25 fotograf., 2 pril.
- IJ (sl)
- AI Na obrobju mesta Velenja, ob Škalskem in Velenjskem jezeru, je športno, rekreacijsko in turistično zanimivo območje za aktivno koriščenje prostega časa in družabne prireditve. Namen raziskave je ugotoviti, v kolikšni meri občani poznajo možnosti, ki jih to območje nudi, v kolikšni meri jih koristijo in njihovo mnenje o možnostih za razvoj športnega turizma. Poznavanje športno-rekreacijskih objektov in površin ter prireditev je pomanjkljivo. Največ koristijo kolesarsko sprehajalne poti. S športom in rekreacijo vzdržujejo telesno in psihofizično kondicijo, se družijo s prijatelji in sovrstniki. Z ureditvijo kolesarsko sprehajalnih poti se v zadnjih letih število uporabnikov povečuje. Velenje ima dobre možnosti za razvoj različnih športnih, rekreativnih, kulturnih in turističnih dejavnosti. Lokacija ob jezerih je ena ne dovolj izkoriščenih možnosti, ki jo je potrebno nadgraditi, razvijati aktivnosti, ki bi se odvijale skozi vse leto, poskrbeti za dober marketing in medijsko podporo.

## KAZALO VSEBINE

		s.
	Ključna dokumentacija (KDI) z izvlečkom	II
	Kazalo vsebine	III
	Kazalo preglednic	V
	Kazalo grafikonov	V
	Kazalo slik	V
	Kazalo fotografij	VI
	Kazalo prilog	VI
	Seznam okrajšav	VII
1	UVOD	1
1.1	Namen in cilji	1
1.2	Hipoteze	1
2	PREGLED OBJAV	2
2.1	Geografska predstavitev območja ob jezerih	2
2.2	Območje pred nastankom jezer	3
2.3	Območje ob jezerih danes	5
3	METODOLOGIJA	7
3.1	Iskanje podatkov	7
3.2.	Metoda aketiranja	7
3.3	Metoda intervjuja	9
3.4	Kabinetno delo	10
4	IZSLEDKI IN RAZPRAVA	11
4.1	Objekti in športno-rekreacijske površine ter prireditve na območju ob jezerih	11
4.1.1	Objekti in površine	11
4.1.2	Urejenost	12
4.1.3	Prireditve	13
4.1.4	Izkoriščenost ponudbe na območju ob jezerih	14
4.2	Športni objekti in površine, ki jih uporabljajo anketirani	15
4.3	Občani in šport	16
4.4	Kolesarsko sprehajalne poti	18
4.5	Športni klubi in društva na območju ob jezerih	23
4.5.1	Objekti in površine ob jezerih, ki jih koristijo klubi in društva	23
4.5.2	Število članov v klubih in društvih	25
4.6	Šport, rekreacija in turizem	26
4.6.1	Prireditve in promocija turizma	26
4.6.2	Uspešni športniki so promotorji turizma	28

4.6.3	Možnosti za razvoj športnega turizma	31
4.7	Intervjuji	31
4.7.1	Alojz Hudarín, vodja TIC-a Velenje	31
4.7.2	Barbara Pokorný, direktorica Festivala Velenje	34
4.7.3	Sandi Zakošek, vodja Avtokampa Jezero Velenje	38
4.7.4	Darko Lampreht, vodja Cateringa in prireditel, Gost Velenje	40
4.7.5	Peter Vrčkovnik, direktor Adventure Race Slovenia, Velenje	41
5	SKLEPI	45
6	POVZETEK	47
7	ZAHVALA	48
8	PRILOGE	49
9	VIRI IN LITERATURA	55

## KAZALO PREGLEDNIC, GRAFIKONOV, SLIK IN FOTOGRAFIJ

### Kazalo preglednic

Preglednica št. 1:	Koriščenje športno-rekreacijskih objektov in površin na območju ob jezerih s strani klubov in društev	23
Preglednica št. 2:	Tekmovanja, ki jih organizirajo klubi in družine	28

### Kazalo grafikonov

Grafikon št. 1:	Status anketiranih	8
Grafikon št. 2:	Starostna struktura anketiranih	8
Grafikon št. 3:	Poznavanje objektov in površin	11
Grafikon št. 4:	Urejenost športnih objektov	12
Grafikon št. 5:	Prireditve	13
Grafikon št. 6:	Izkoriščenost športnih objektov in površin	14
Grafikon št. 7:	Uporaba športnih objektov in površin	15
Grafikon št. 8:	Vzroki za ukvarjanje z individualnim športom	16
Grafikon št. 9:	Zakaj se anketirani ukvarjajo s športom oz. rekreacijo	17
Grafikon št. 10:	Kdaj čas za šport	17
Grafikon št. 11:	Koliko časa posamezniki uporabljajo športne objekte	18
Grafikon št. 12:	Dejavnosti, s katerimi se anketirani ukvarjajo	19
Grafikon št. 13:	Pogostost izvajanja športnih aktivnosti	20
Grafikon št. 14:	Najpogosteje uporabljene poti	21
Grafikon št. 15:	Moteči dejavniki na kolesarsko sprehajalnih poteh	22
Grafikon št. 16:	Število članov v posameznih klubih oz. družinah, vpis in osip	25
Grafikon št. 17:	Prireditve, ki prispevajo k promociji in razvoju turizma	26

### Kazalo slik

Slika št. 1:	Velenjski in Škalski hrib s cerkvijo sv. Jurija, začetek 20. stol.; arhiv Muzeja Velenje	3
Slika št. 2:	Turistično jezero v 1950-ih letih; arhiv Muzeja Velenje	3
Slika št. 3:	Turistično jezero z restavracijo; arhiv Muzeja Velenje	3
Slika št. 4:	Tabla – vabilo k obisku turističnega jezera, 1953 leta; arhiv Muzeja Velenje	4
Slika št. 5:	Turistično jezero; arhiv Muzeja Velenje	4
Slika št. 6:	Vikend hišice ob Turističnem jezeru; arhiv Muzeja Velenje	4
Slika št. 7:	Letni kino pri restavraciji Jezero, arhiv Muzeja Velenje	4

Slika št. 8:	Restavracija Jezero v 60-ih letih; arhiv Muzeja Velenje	4
Slika št. 9:	Turistično jezero v 60-ih letih; arhiv Muzeja Velenje	5
Slika št. 10:	Velenjsko turistično jezero; arhiv Muzeja Velenje	5
Slika št. 11:	Logotip TIC-a Velenje	33
Slika št. 12:	Logotip mesta Velenja – Evropske prestolnice kulture leta 2012	37

### **Kazalo fotografij**

Fotografija št. 1:	Velenjsko jezero	5
Fotografija št. 2:	Škalsko jezero z okolico	5
Fotografija št. 3:	Počitek ob Škalskem jezeru	5
Fotografija št. 4:	Mestni stadion	5
Fotografija št. 5:	Športna igrišča ob atletskem stadionu	6
Fotografija št. 6:	Restavracija Jezero	6
Fotografija št. 7:	Bela dvorana	6
Fotografija št. 8:	Čolnarna	6
Fotografija št. 9:	Zunanja tenis igrišča	6
Fotografija št. 10:	Igrišča za odbojko na mivki	6
Fotografija št. 11:	Naselje "Kinta kunte"	7
Fotografija št. 12:	Konjušnica z manežo	7
Fotografija št. 13:	Urejanje podatkov	10
Fotografija št. 14:	Pano: Predstavitev kolesarsko sprehajalnih poti	18
Fotografija št. 15:	Na kolesarsko sprehajalni poti	19
Fotografija št. 16:	Pravila in prepovedi na območju ob jezerih	22
Fotografija št. 17:	Prijateljska nogometna tekma; arhiv NK Rudar	27
Fotografija št. 18:	Nermin Jukan in Rok Ovniček, uspešna rokometaša in atleta	29
Fotografija št. 19:	Tekmovanje v preskakovanju ovir; arhiv Konjenski klub	30
Fotografija št. 20:	Alojz Hudarin	31
Fotografija št. 21:	Barbara Pokorny; osebni arhiv	34
Fotografija št. 22:	Pika Nogavička; avtor Peter Marinšek; arhiv Festivala Velenje	36
Fotografija št. 23:	Avtokamp Jezero Velenje	39
Fotografija št. 24:	Peter Vrčkovnik; arhiv ARS, 2009	41
Fotografija št. 25:	Portugalska ekipa uspešno premaguje rečno strugo; arhiv ARS, 2008	43

### **Kazalo prilog**

Priloga št. 1:	Športno-rekreacijski objekti in površine ob jezerih - anketa	48
Priloga št. 2:	Anketa - občani	50

## SEZNAM OKRAJŠAV

oz.	oziroma
št.	številka
Sv.	Sveti
npr.	na primer
NK	nogometni klub
ŽNK	ženski nogometni klub
RK	rokometni klub
MO	mestna občina
RS	republika Slovenija
itd.	in tako dalje
TIC	Turistično informacijski center
ARS	Adventure Race Slovenia
RJZ	Rod Jezerski zmaj
%	odstotek
ga.	gospa
OŠ	osnovna šola
TRC	Turistično rekreacijski center



## **1 UVOD**

Zaradi odkopavanja premoga je z ugrezanjem tal na obrobju mesta Velenja nastalo Velenjsko in Škalsko jezero, ob njima pa športno, rekreacijsko in turistično zanimivo območje za aktivno koriščenje prostega časa in družabne prireditve.

### **1.1 Namen in cilji**

Z najino raziskavo želiva ugotoviti:

- v kolikšni meri prebivalci mesta Velenja poznajo možnosti, ki jih nudi športno, rekreacijsko in turistično območje ob jezerih in v kolikšni meri jih koristijo;
- kaj menijo o možnostih razvoja športnega turizma.

### **1.2 Hipoteze**

Predvidevava:

- Občani območje ob jezerih, dejavnosti in prireditve, ki se odvijajo na omenjenem območju, slabo poznajo.
- Na območju ob jezerih uporabljajo športno-rekreacijske objekte in površine različni klubi in društva, vendar so njihove dejavnosti premalo poznane občanom.
- V klube in društva so vključeni predvsem osnovnošolci, manj srednješolci in še manj študentje. Po osnovni šoli je osip članov, ostajajo predvsem tisti, ki dosegajo vidnejše uspehe.
- Večina občanov se s športnimi dejavnostmi ukvarja rekreativno in predvsem koristi kolesarsko sprehajalne poti. Športnikom, ki trenirajo v klubih, te poti služijo le kot del treninga.
- Prebivalci se rekreirajo iz zdravstvenih razlogov oz. za vzdrževanje telesne in psihofizične kondicije, druženja s prijatelji oz. sovrstniki.
- Z ureditvijo kolesarsko tekaških poti in športno-rekreacijskih površin so se prebivalci Velenja začeli v večjem številu oz. intenzivneje ukvarjati s športom.
- V razvojni strategiji Velenja ima pomembno mesto turizem, s poudarkom na športu, rekreaciji ter športnih in kulturnih prireditvah. Pomemben delež teh dejavnosti pa naj bi se odvijal na območju ob jezerih.

## **2 PREGLED OBJAV**

### **2.1 Geografska predstavitev športno-rekreativnih objektov in površin na območju ob jezerih**

Velenjsko in Škalsko jezero ležita sredi Šaleške kotline. Na zahodu v neposredni bližini leži mesto Šoštanj na vzhodu pa mesto Velenje. Na severu ju omejuje naselje Škale na jugu pa naselje Pesje.

Na severni strani območja ob jezerih z okolico se dvigata Lubela in Vodemla, na vzhodni strani Paški Kozjak, na jugu Ložniško gričevje. Na zahodni strani pa se dvigajo Lom, Visoški vrh, Smrekovec in planota Golte.

Glavni dotok Škalskega jezera je potok Lepena, Velenjskega pa potok Lubela, med seboj pa sta jezera povezani s potokom Jezernica. Voda iz obeh jezer odteka skozi umetni kanal preko zapornice v reko Pako.

## 2.2 Območje pred nastankom jezer



**Slika št. 1: Velenje in Škalski hrib s cerkvijo Sv. Jurija, začetek 20 stoletja; arhiv Muzeja Velenje**



**Slika št. 2: Turistično jezero v 1950-ih letih; arhiv Muzeja Velenje**



**Slika št. 3: Turistično jezero z restavracijo; arhiv Muzeja Velenje**



**Slika št. 4: Tabla – vabilo k obisku turističnega jezera, 1953 leta; arhiv Muzeja Velenje**



**Slika št. 5: Turistično jezero; arhiv Muzeja Velenje**



**Slika št. 6: Vikend hišice ob Turističnem jezeru; arhiv Muzeja Velenje**



**Slika št. 7: Letni kino pri restavraciji Jezero, arhiv Muzeja Velenje**



**Slika št. 8: Restavracija Jezero v 60-ih letih; arhiv Muzeja Velenje**



**Slika št. 9: Turistično jezero v 60-ih letih;  
arhiv Muzeja Velenje**



**Slika št. 10: Velenjsko turistično jezero;  
arhiv Muzeja Velenje**

### 2.3 Območje ob jezerih danes



**Fotografija št. 1: Velenjsko jezero**



**Fotografija št. 2: Škalsko jezero z okolico**



**Fotografija št. 3: Počitek ob Škalskem  
jezeru**



**Fotografija št.4: Mestni stadion**



**Fotografija št. 5: Športna igrišča ob  
atletskem stadionu**



**Fotografija št. 6: Restavracija Jezero**



**Fotografija št. 7: Bela dvorana**



**Fotografija št. 8: Čolnarna**



**Fotografija št. 9: Zunanja tenis igrišča**



**Fotografija št. 10: Igrišče za odbojko na  
mivki**



**Fotografija št. 11: Naselje "Kinta kunte"**



**Fotografija št. 12: Konjušnica z manežo**

### **3 METODOLOGIJA**

#### **3.1 Iskanje podatkov**

O območju ob Velenjskem in Škalskem jezeru ni veliko podatkov. Večino podatkov sva poiskala v turističnih katalogih, zgibankah, almanahu in spletnih straneh.

#### **3.2 Metoda anketiranja**

Metodo anketiranja, ki je izhodiščna metoda, sva uporabila predvsem zato, da sva lahko ugotovila, v kolikšni meri prebivalci mesta Velenja poznajo možnosti, ki jih nudijo objekti in površine na območju ob Velenjskem in Škalskem jezeru in v kolikšni meri jih koristijo, in kaj menijo o možnostih razvoja športnega turizma na tem območju.

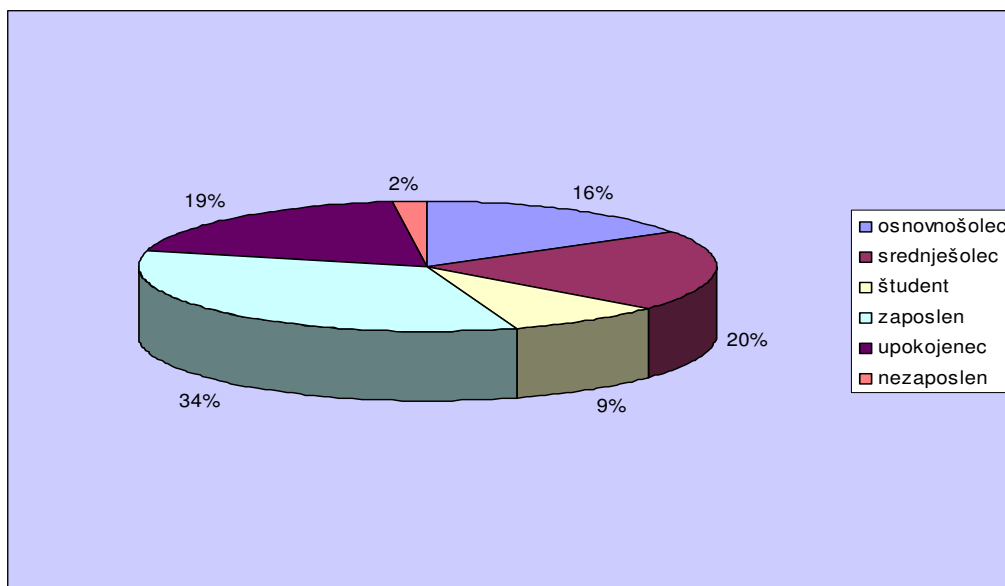
V ta namen sva sestavila dva anketna vprašalnika z enostavnimi in razumljivimi vprašanji. Anketni vprašalnik v uvodnem delu vsebuje naslov, namen ankete in navodilo za izpolnjevanje. Pojasnila sva tudi, da je anketa anonimna. Anketo sva zaključila z zahvalo za sodelovanje in pojasnilom, da bova rezultate uporabila le v raziskovalne namene.

Pred začetkom anketiranja sva izvedla pilotsko anketiranje. Dobljene rezultate sva analizirala, nato sva v anketo vnesla manjše popravke, ki pa niso bistveno vplivali na postavljena vprašanja.

Anketni vprašalnik vsebuje 23 vprašanj. Vsa anketna vprašanja, razen zadnjega, so bila zaprta, kjer sva anketirancem v vprašanjih ponudila odgovore. Zadnje vprašanje je bilo odprto, kjer so anketirani lahko napisali svoje predloge. Pri 9 vprašanjih so lahko anketirani poleg ponujenih možnosti tudi sami dopolnili odgovor.

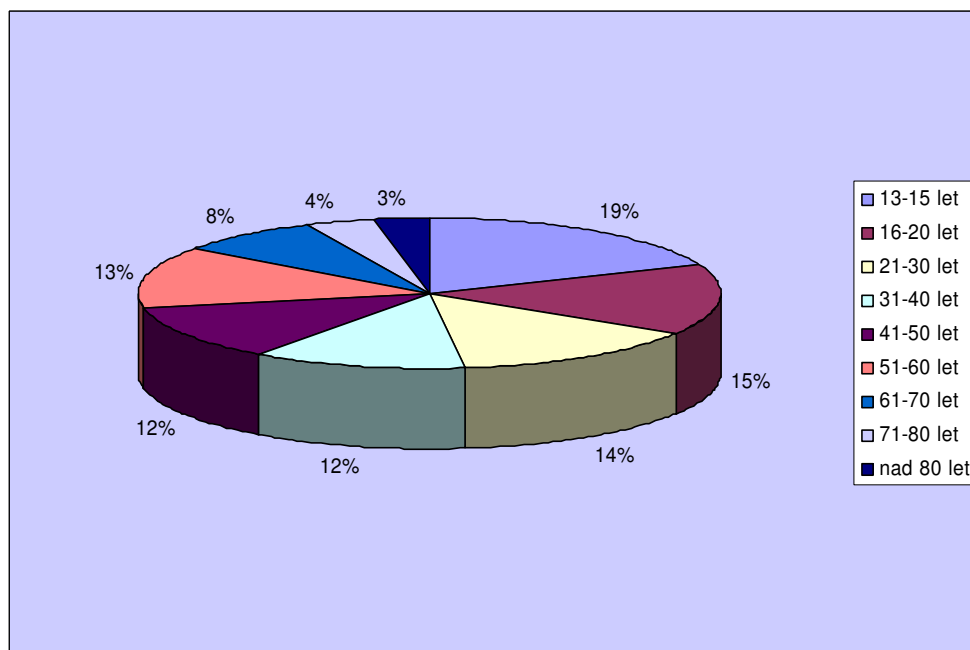
Anketiranje sva izvedla v mesecu januarju. Ankete sva razdelila učencem v osnovnih šolah in dijakom Šolskega centra, študentom Višje strokovne šole ter delavcem v delovnih organizacijah. Razdelila sva 160 anketnih vprašalnikov, vrnjenih in pravilno izpolnjenih je bilo 137 ali 86 %.

**Grafikon št. 1: Status anketiranih**



Anketne vprašalnike je rešilo 58 žensk – 42 % in 79 moških – 58 % v starosti od 13 do 80 in več let.

**Grafikon št. 2: Starostna struktura anketiranih**



Z drugim anketnim vprašalnikom sva anketirala predstavnike klubov in društev, ki koristijo območje raziskovanja. Anketni vprašalnik v uvodnem delu vsebuje naslov, namen ankete, zahvalo za sodelovanje in pojasnilo, da bova odgovore uporabila le v raziskovalne namene. V mesecu



februarju sva po predhodnem dogovoru po elektronski pošti poslala vprašalnike predstavnikom klubov in društev.

### **3.3 Metoda intervjuja**

Z intervjuji sva prišla do zanimivih informacij.

Pred intervjuji sva si pripravila jedrnata in jasna vprašanja, ki sva jih med pogovorom z intervjuvancem ustrezno prilagajala. Med intervjuji sva pozorno poslušala, izjave skrbno zapisovala in z njimi ob koncu intervjuja seznanila intervjuvano osebo, se ji zahvalila in ji povedala, da bova podatke uporabila le v raziskovalne namene.

### 3.4 Kabinetno delo



**Fotografija št. 13 : Urejanje podatkov**

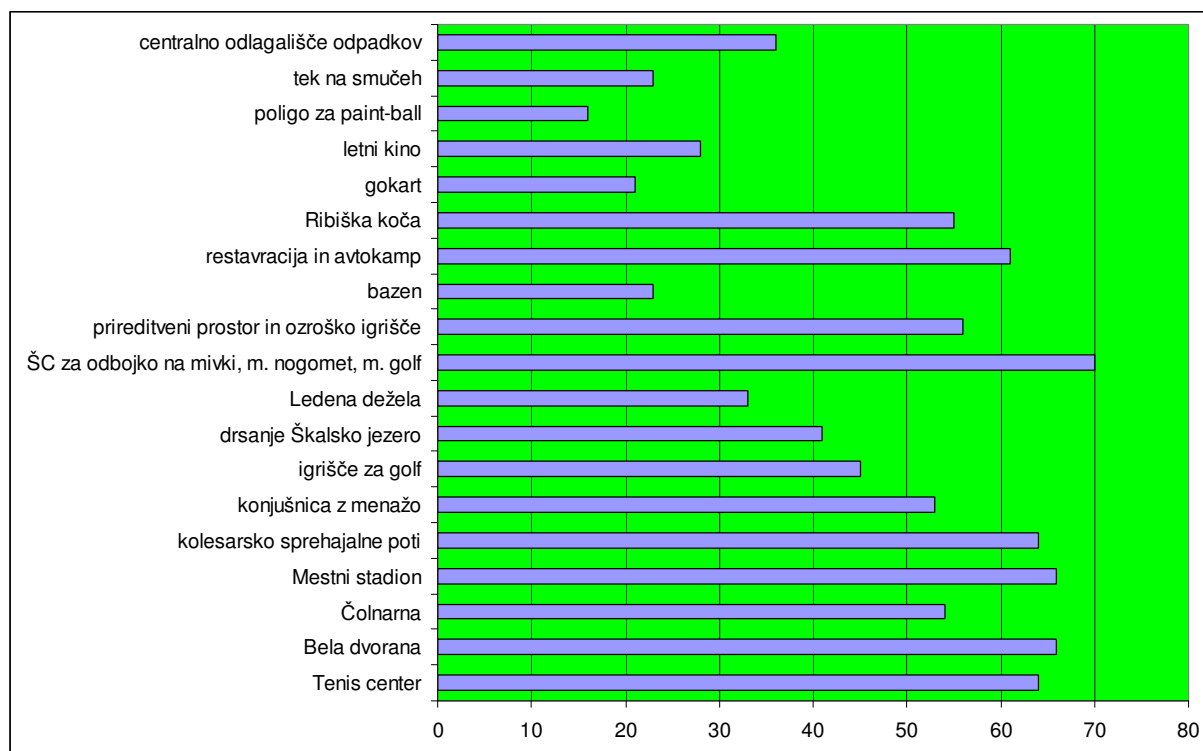
Po končanem delu sva začela z urejanjem in obdelovanjem podatkov. Pri tem sva upoštevala osnovne statistične metode, nekatere podatke sva tudi grafično prikazala. Ugotovitve sva med seboj primerjala, jih analizirala, preverjala z že znanimi dejstvi in poiskala razlike med njimi. Izbrala sva fotografije in z njimi opremila tekst.

## 4 IZSLEDKI IN RAZPRAVA

### 4.1 Objekti in športno-rekreacijske površine ter prireditve na območju ob jezerih

#### 4.1.1 Objekti in površine

Grafikon št. 3: Poznavanje objektov in površin



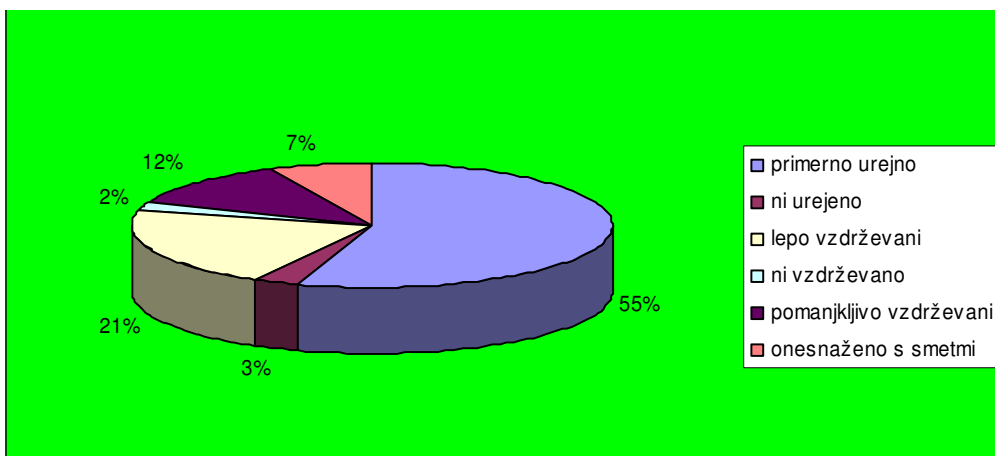
Kot je razvidno iz grafikona, sedem desetih anketiranih ve, da so na območju ob jezerih igrišča za odbojko na mivki, mali nogomet, košarko in mini golf. Približno dve tretjini jih tudi ve, da je na tem območju Bela dvorana za tenis in fitness, Mestni stadion, Šaleški teniški klub, kolesarsko sprehajalne poti, restavracija in avtokamp. Dobra polovica ve za prireditveni prostor in otroško igrišče, čolnarno, konjušnico z menažo in Ribiško kočo in tri petnajstine za golf igrišče. Dvema petinama je poznano, da se je pozimi možno drsati na Škalskem jezeru, petina pa ve za novost letošnje zime, to je za stezo za tek na smučeh.

Kar precejšen del anketirane populacije meni, da so na območju jezer tudi objekti, ki so v bližini oz. v mestu in okolici. Tako npr. dobra tretjina anketiranih meni, da pod turistično- rekreativne površine spada tudi centralno odlagališče odpadkov, tretjina za Ledeno deželo, približno četrtnina za letni kino, bazen, gokart, šestina pa celo poligon za paint-ball.

#### 4.1.2 Urejenost

Na vprašanje, kako so igrišča in ostali objekti urejeni, je kar tri četrtine anketiranih mnenja, da so lepo urejeni in dobro vzdrževani, ostali pa menijo, da niso urejeni oz. so slabo vzdrževani in onesnaženi s smetmi.

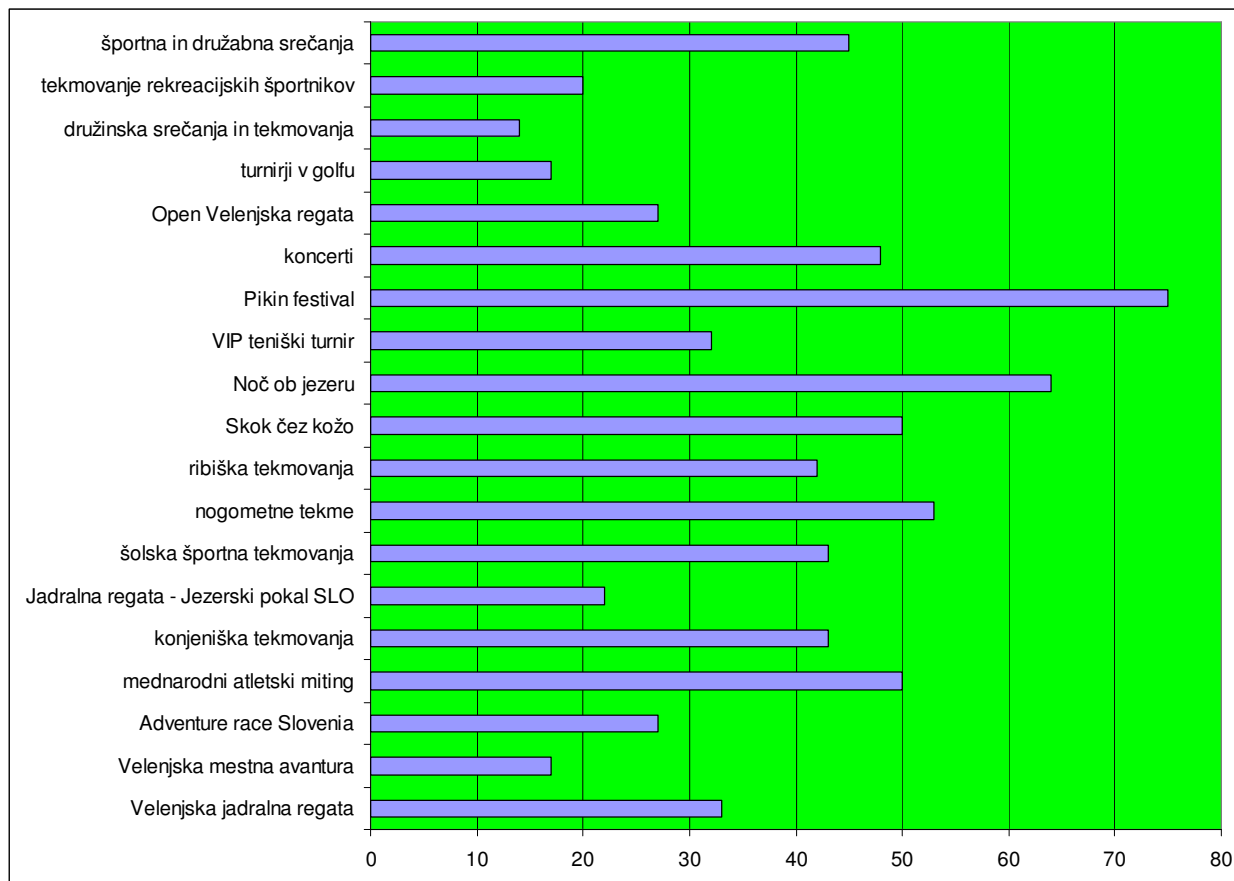
**Grafikon št. 4: Urejenost športnih objektov in površin**



Na vprašanje, katere tradicionalne in večje prireditve potekajo oz. se jih udeležujejo, največ anketiranih, malo več kot štiri petine, pozna oz. obiskuje Pikin festival in slabi dve tretjini Noč ob jezeru.

### 4.1.3 Prireditve

Grafikon št. 5: Prireditve



Polovica anketiranih obiskuje oz. ve, da potekajo na prireditvenem prostoru različni koncerti, nogometne tekme, Skok čez kožo in mednarodni atletski miting.

Dve petini pozna oz. sodeluje na šolskih športnih tekmovanjih, konjeniških tekmovanjih ter na športnih in družabnih srečanjih, npr. Merkatoriada, Gorenjada...

Ribiških tekmovanja, kot so prvenstvo mladih in tekmovanja otrok, spominska tekmovanja, tekmovanje za naslov Ribiški car oz. carica, tekmovanje za Rudarsko svetilko pozna dve petini anketirane populacije.

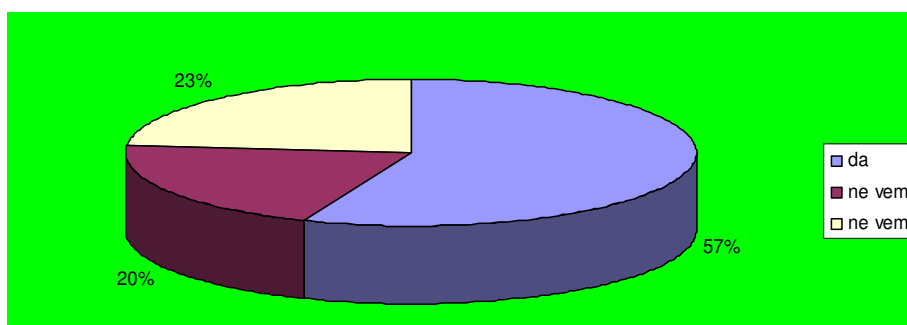
Približno tretjina pozna prireditve, ki jih organizira Klub vodnih športov Velenje, to so Velika jadralna regata, Jadralna regata – jezerski pokal Slovenije in Open Velenjska regata, in VIP teniški turnir.

Dobra četrtina pozna tudi že tradicionalno in eno izmed najtežjih in najzahtevnejših pustolovsko-športnih prireditev v Sloveniji z naslovom Adventure race Slovenia – Velenje. Najmanj pa poznajo oz. sodelujejo na tekmovanjih rekreativcev in Velenjski mestni avanturi, katere del poteka na Velenjskem jezeru.

#### 4.1.4 Izkoriščenost ponudbe na območju ob jezerih

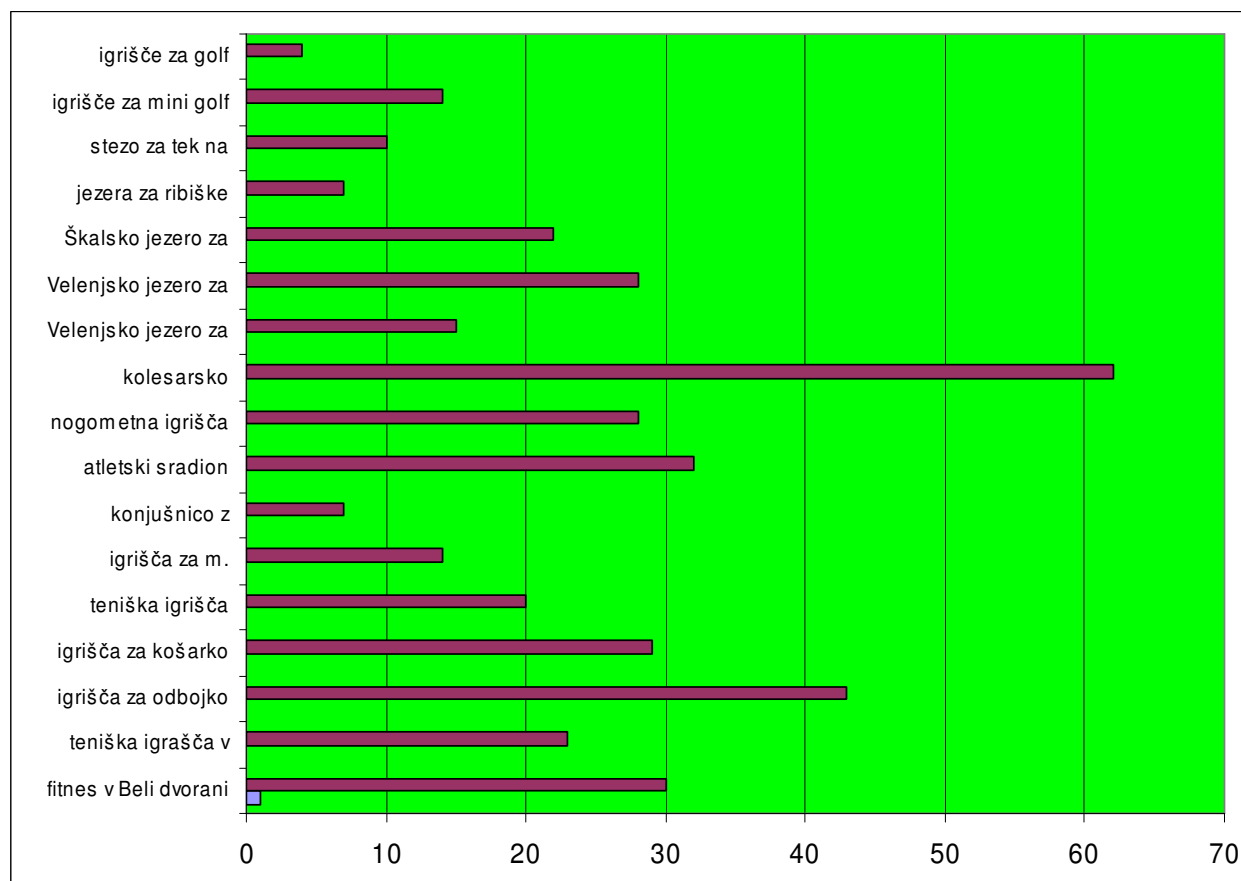
Po mnenju dobre polovice anketiranih občanov, so športno-rekreacijski objekti in površine dobro izkoriščeni.

**Grafikon št. 6: Izkoriščenost športnih objektov in površin**



## 4.2 Športni objekti in površine, ki jih uporabljajo anketirani

Grafikon št. 7: Uporaba športnih objektov in površin



Anketirani največ uporabljajo kolesarsko sprehajalne poti, sledijo pa igrišča za odbojko na mivki.

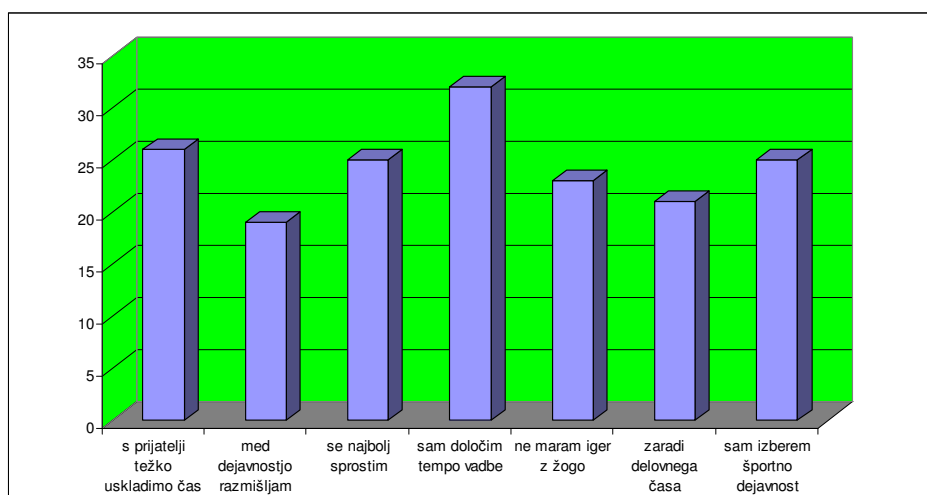
Tri desetine anketiranih uporablja atletski stadion, fitnes v Beli dvorani in igrišča za košarko, prav toliko pa se jih tudi kopa v Velenjskem jezeru. Približno dvajsetina se poslužuje tenis igrišč v Beli dvorani in tenis igrišč na prostem ter nogometnih igrišč. Pozimi se jih toliko tudi drsa na Škalskem jezeru. Malo več kot desetina uporablja Velenjsko jezero za vodne športe, nogometno igrišče in igra mini golf. Najmanj uporabljajo konjušnico z menažo, jezera za ribiške dejavnosti in igrišče za golf.

Med anketiranimi tretjina uporablja športne objekte in površine skupaj s člani družine.

### 4.3 Občani in šport

Dve tretjini anketiranih se s športom ukvarja rekreativno, četrtnina redno trenira v klubu ali društvu, slaba desetina pa se s športom ne ukvarja. Od tistih, ki se ukvarjajo s športom, se sedem desetih posveča individualnim športnim panogam.

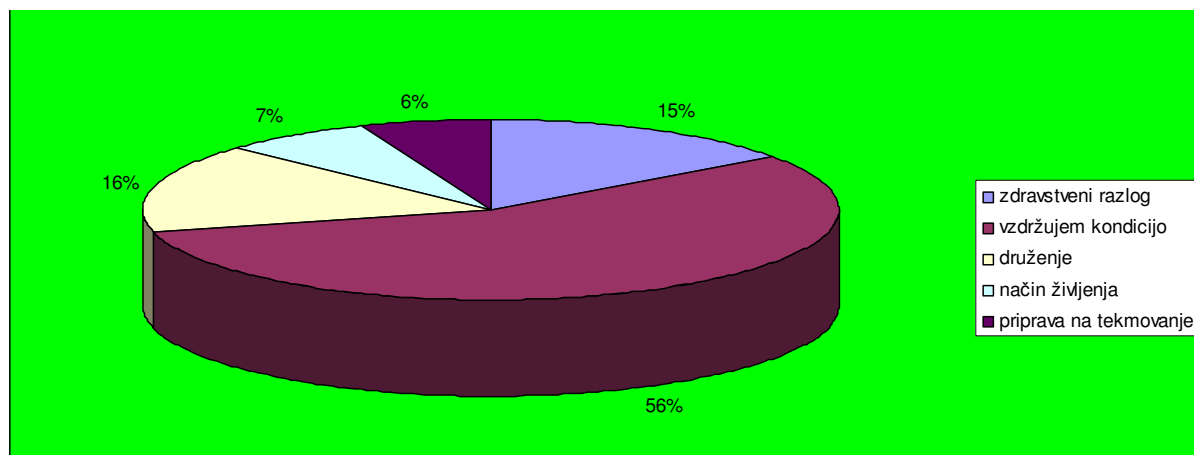
**Grafikon št. 8: Vzroki za ukvarjanje z individualnim športom**



Vzroki so različni. Tretjini je najpomembnejše, da si sami določijo tempo vadbe, četrtnina zaradi različnih obveznosti težko uskladi čas s prijatelji oz. si najraje sami izberejo športno dejavnost, prav toliko jih tudi meni, da se pri individualnem športu najboljše sprostijo. Z individualnim športom se petina ukvarja zaradi delovnega časa, ravno toliko pa med izvajanjem športne aktivnosti razmišlja o ...

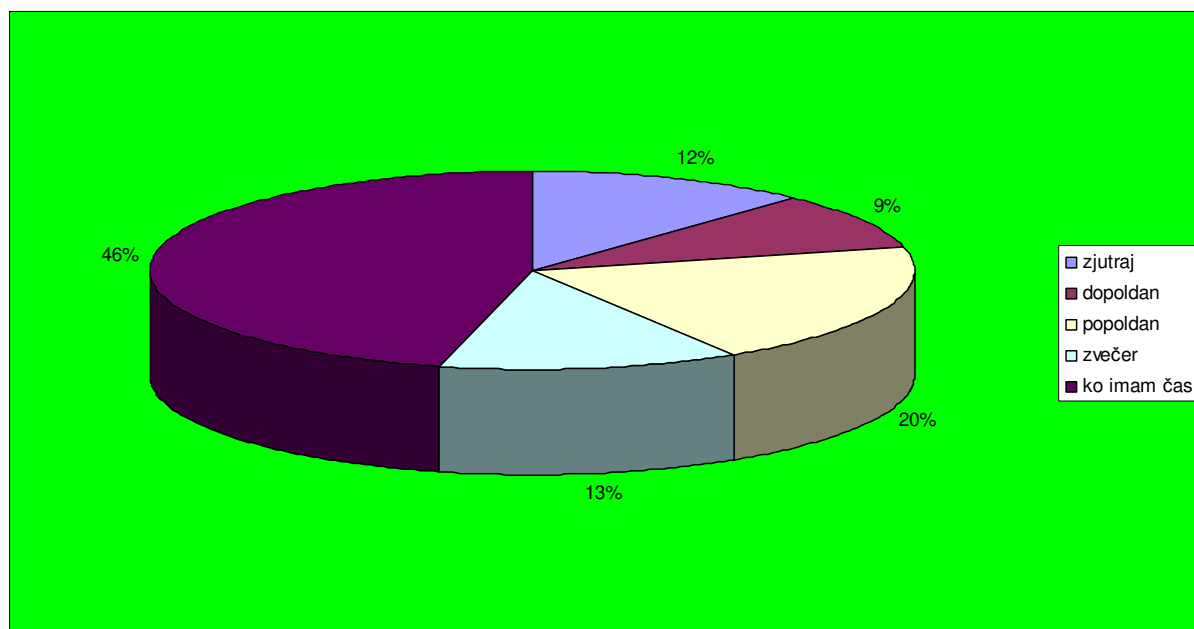


**Grafikon št. 9: Zakaj se anketirani ukvarjajo s športom oz. rekreacijo**



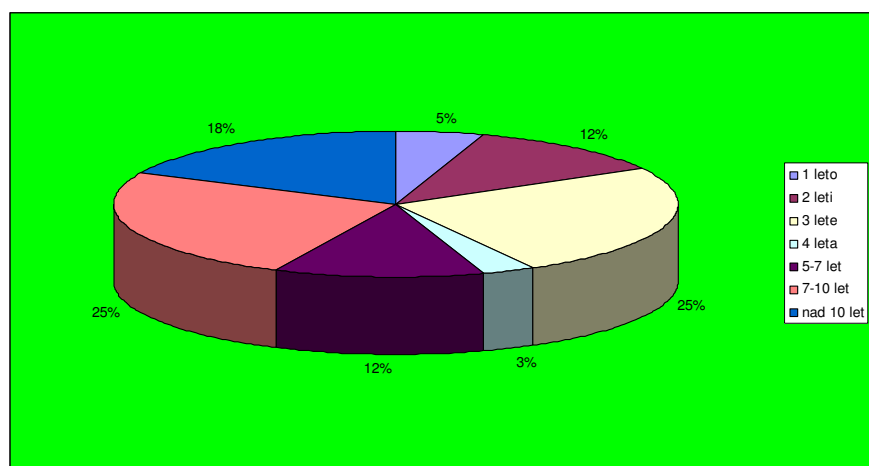
Več kot polovica anketiranih si s športom oz. rekreacijo vzdržuje telesno in psihofizično kondicijo. Šestina anketiranih se s športom oz. rekreacijo ukvarja iz zdravstvenih razlogov oz. zaradi druženja s prijatelji, sovrstniki ali znanci. Nekaj malega se jih pripravlja na tekmovanje oz. pravijo, da je to njihov način življenja.

**Grafikon št. 10: Kdaj čas za šport**



Slaba polovica anketiranih se s športnimi dejavnostmi ukvarja takrat, ko ima čas, petina popoldan, ostali pa zjutraj, dopoldne ali zvečer.

**Grafikon št. 11: Koliko časa posamezniki uporabljajo športne objekte**



Na površinah ob jezerih se več kot 10 let s športom ukvarja šestnajstina anketiranih, četrtnina več kot 7 let in dobra petina več kot 5 let. V zadnjih štirih letih je te površine začelo koristiti 45 % anketiranih.

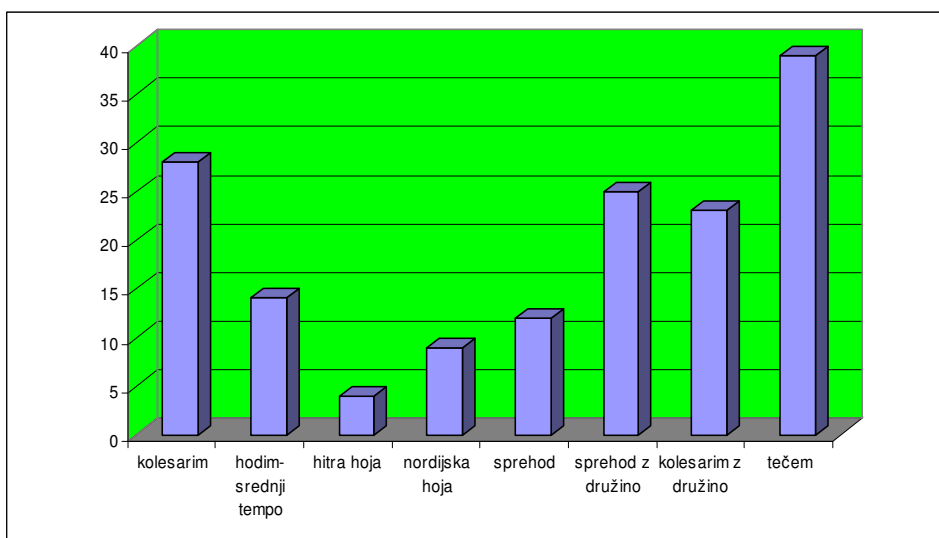
#### 4.4 Kolesarsko sprehajalne poti



**Fotografija št. 14: Pano: Predstavitev kolesarsko sprehajalnih poti**

Kolesarsko sprehajalne poti dobro pozna in koristi tri četrtine anketiranih, dobra desetina pa jih ne pozna. Od teh jih ravno tako tri četrtine meni, da so poti dobro vzdrževane, lepo urejene in označene.

**Grafikon št. 12: Dejavnosti, s katerimi se anketirani ukvarjajo**



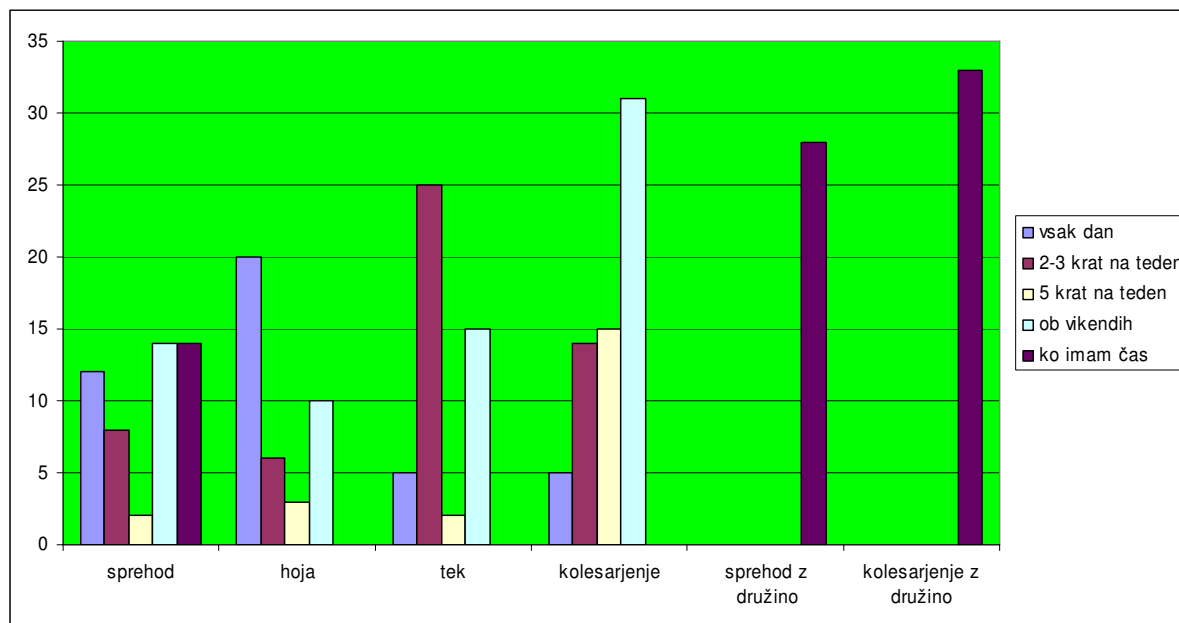
Približno štiri desetine anketiranih na kolesarsko sprehajalnih poteh teče, četrtnina jih kolesari, približno enako število te poti uporablja za družinsko kolesarjenje in sprehajanje, ostali pa za hojo.



**Fotografija št. 15: Na kolesarsko sprehajalni poti**

Na vprašanje, kako pogosto se ukvarjajo s posameznimi športnimi dejavnostmi, je kar tretjina anketiranih odgovorila, da s člani svoje družine, kadar imajo čas kolesarijo, dobra četrtina pa se z družino sprehaja. Tudi dobra desetina anketiranih posameznikov, kadar imajo čas gredo na sprehod.

**Grafikon št. 13: Pogostost izvajanja športnih aktivnosti**



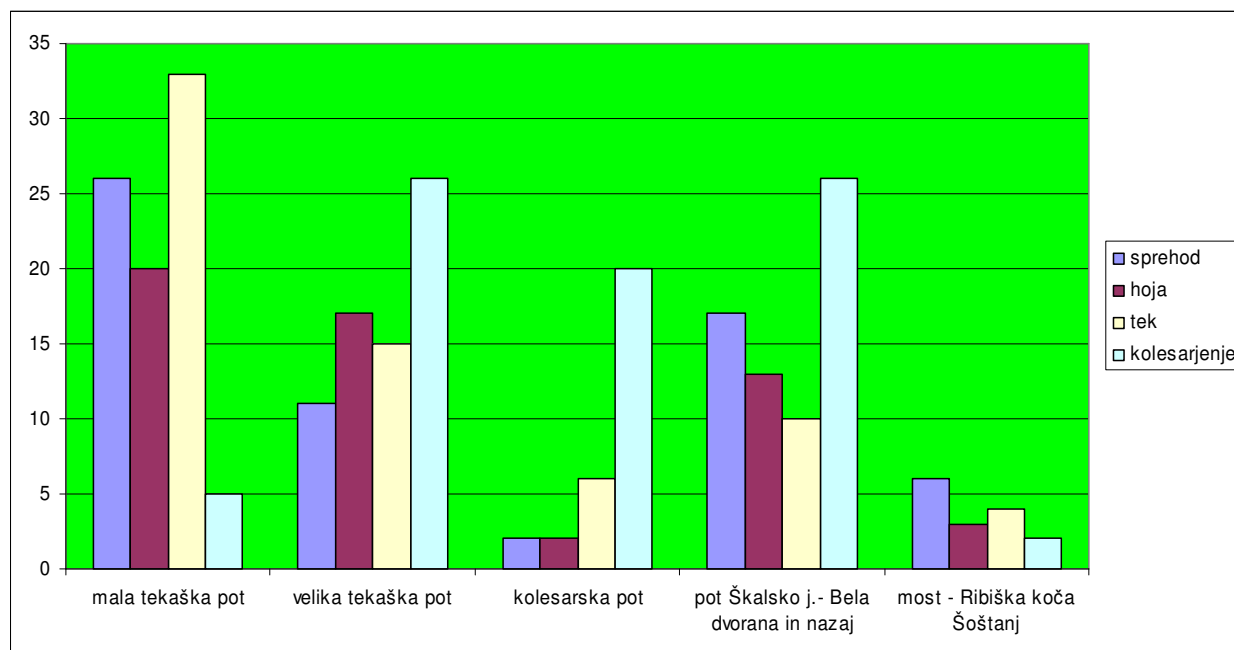
Najpogosteje se anketirani posamezniki na kolesarsko sprehajalne poti podajo ob vikendih, tretjina jih kolesari, dobra desetina jih teče, se sprehaja ali hodi.

Anketirani posamezniki se teh poti najpogosteje poslužujejo 2 – 3 krat na teden. Četrtna anketiranih posameznikov teče, dobra šestina jih kolesari, slaba petnajstina pa se sprehaja ali teče.

Vsak dan petina anketiranih po teh poteh hodi, dobra desetina se jih sprehaja, dvajsetina kolesari ali teče.

Najmanj anketiranih se na kolesarsko sprehajalne poti poda 5 krat na teden. Še najpogosteje kolesarijo in še to le dobra šestina.

**Grafikon št. 14: Najpogosteje uporabljene poti**



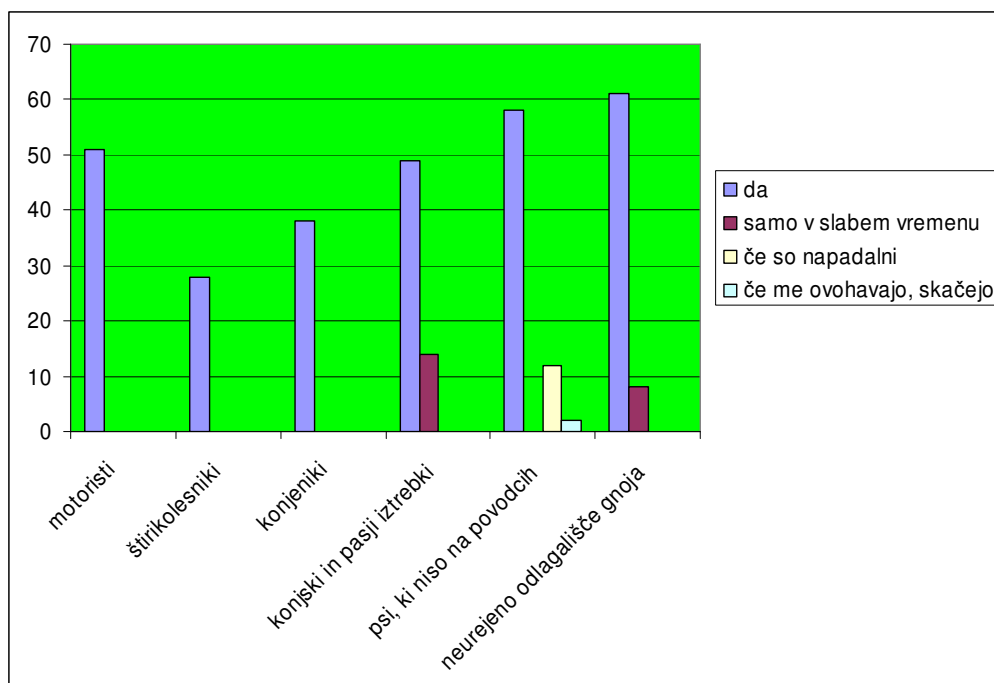
Anketirani najpogosteje uporabljajo Malo tekaško pot okoli Škalskega jezera. Tako tretjina anketiranih teče, dobra četrtna se jih sprehaja, petina pa jo uporablja za hojo.

Po dve tretjini anketiranih uporabljata Veliko tekaško pot okoli Škalskega jezera in Kolesarsko pot okoli Velenjskega jezera, tretjina Pot od Škalskega jezera do Bele dvorane in nazaj, najmanj pa uporabljajo Pot od mostu do Ribiške koče Šoštanj.

Po Veliki tekaški poti okoli Škalskega jezera četrtna anketiranih kolesari, šestina jih teče oz. hodi. Sprehaja pa se jih le desetina.

Kolesarsko pot okoli Velenjskega jezera, ki je tudi najdaljša, in Pot od Škalskega jezera do Bele dvorane in nazaj, anketirani, najpogosteje uporabljajo za kolesarjenje. Po Poti od Škalskega jezera do Bele dvorane in nazaj se šestina anketiranih tudi sprehaja, desetina pa jih hodi oz. teče.

**Grafikon št. 15: Moteči dejavniki na kolesarsko sprehajalnih poteh**



Iz grafikona je razvidno, da na kolesarsko sprehajalnih poteh anketirane najbolj moti neurejeno odlagališče gnoja, psi, ki niso na povodcih, konjski in pasji iztrebki, motoristi, konjeniki, najmanj pa štirikolesniki. Po mnenju 70 % anketiranih bi morali odgovorni poskrbeti za redarje, ki bi opozarjali kršitelje. 30 % anketiranih pa meni, da bi kršitelje morali kaznovati z denarnimi kaznimi.



**Fotografija št. 16: Pravila in prepovedi na območju ob jezerih**

## 4.5 Športni klubi in društva na območju ob jezerih

### 4.5.1 Objekti in površine ob jezerih, ki jih koristijo klubi in društva

Športno-rekreacijske objekte in površine več ali manj uporabljajo tudi različni klubi in društva.

**Preglednica št. 1: Koriščenje športno-rekreacijskih objektov in površin na območju ob jezerih s strani klubov in društev**

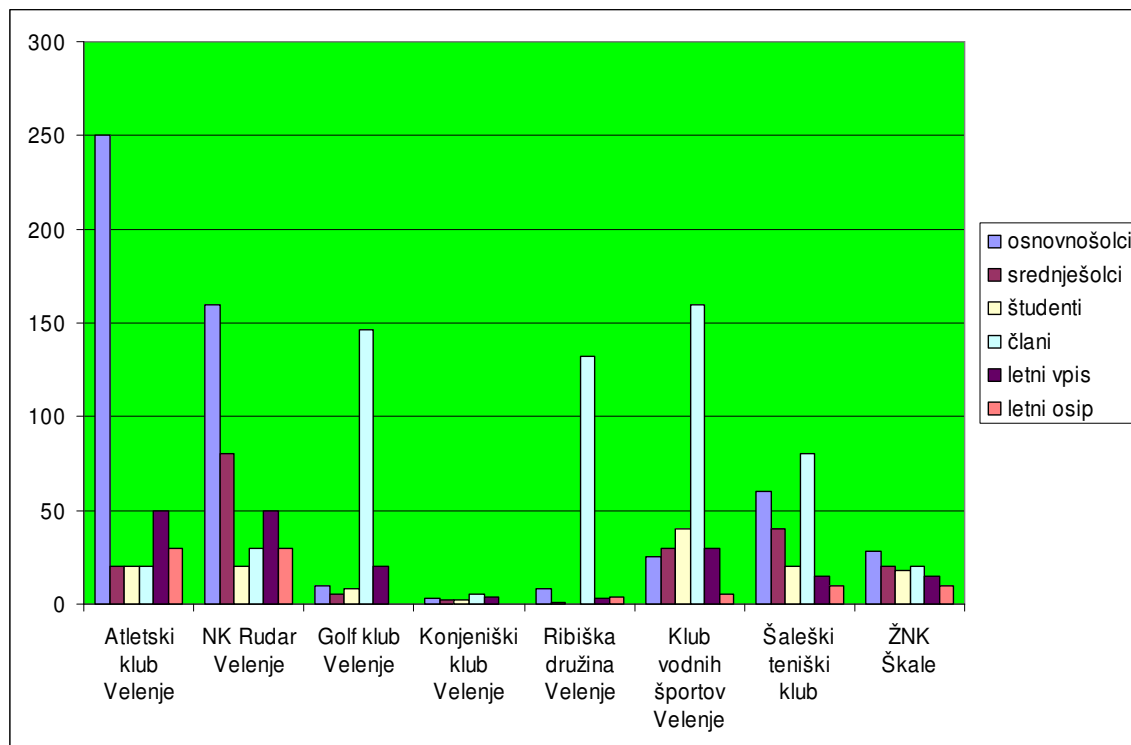
Klub ali društvo	Objekti oz. površine, ki jih uporabljajo	Namen uporabe kolesarsko sprehajalnih poti
Atletski klub Velenje	atletski stadion, Mala tekaška pot okoli Škalskega Jezera, Velika tekaška pot okoli Velenjskega Jezera, Pot od Škalskega jezera do Šoštanja, Bela dvorana – fitnes	sprehod, tek, kolesarjenje
NK Rudar Velenje	glavno nogometno igrišče, veliko in malo nogometno igrišče z umetno travo, veliko pomožno travnato igrišče, atletsko stezo, Bela dvorana – fitnes	sprehod (občasen trening – regeneracija)
ŽNK Škale	Mala tekaška pot okoli Škalskega Jezera, Velika tekaška pot okoli Velenjskega Jezera, Bela dvorana – fitnes	telesna priprava športnikov
RK Gorenje	Mestni stadion, Mala tekaška pot okoli Škalskega Jezera, Velika tekaška pot okoli Velenjskega Jezera	kondicijski treningi v pripravljalnem obdobju meseca avgusta
Klub vodnih športov Velenje	Velenjsko jezero in čolnarno	tek, kolesarjenje v času priprav

<b>Klub ali društvo</b>	<b>Objekti oz. površine, ki jih uporabljajo</b>	<b>Namen uporabe kolesarsko sprehajalnih poti</b>
Golf klub Velenje	golf vadišče, tri igralna polja ob Škalskem jezeru	ne koristi
Konjeniški klub Velenje	zunanje in notranje jahalne površine	občasno za terensko ježo
Ribiška družina Velenje	Ribiški dom Velenje, Škalsko in Velenjsko jezero, ribogojnica – dva ribnika ob Škalskem jezeru	ne koristi



#### 4.5.2 Število članov v klubih in društvih

Grafikon št. 16: Število članov v posameznih klubih oz. družinah, vpis in osip



Osnovnošolci in srednješolci se najpogosteje ukvarjajo z atletiko in nogometom. Razumljivo je, da v Ribiški družini skoraj ni osnovnošolcev in srednješolcev, saj imajo mladi radi akcijo. V Golf klubu, Konjeniškem klubu, Klubu vodnih športov in Šaleškem teniškem klubu prevladujejo člani, saj dejavnosti, ki se izvajajo v teh klubih, med mladini niso popularne oz. so premalo poznane, marsikomu pa tudi finančno niso dostopne.

Tako kot vpis novih članov je tudi osip članov največji v Atletskem klubu in NK Rudarju. Osip članov je največji po končani osnovni šoli in po končani srednji šoli, ko športniki odhajajo na študij izven Velenja. Ostajajo tisti športniki, ki dosegajo vidnejše rezultate. V Golf klubu in Konjeniškem klubu ni izpisa članov.

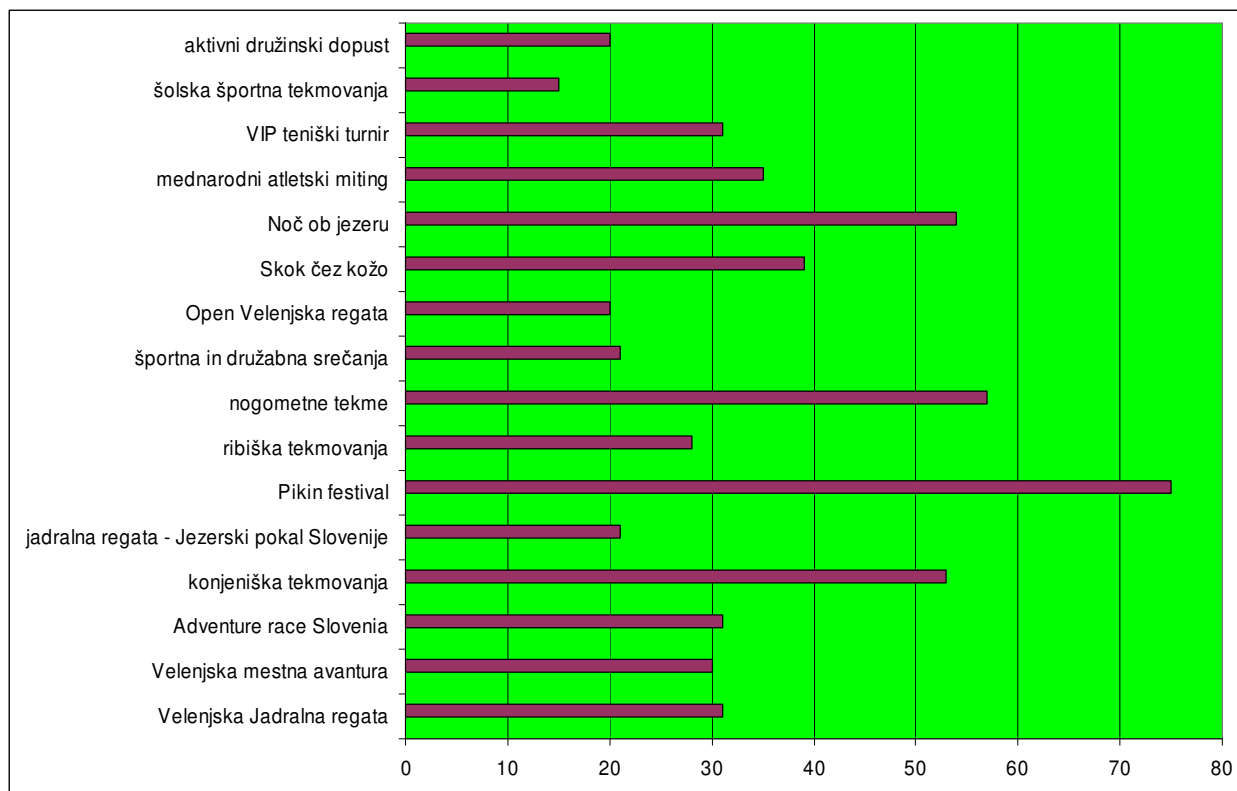
## 4.6 Šport, rekreacija in turizem

Šport, rekreacija in turizem so tesno povezani – "hodijo z roko v roki". Zanimalo naju je, mnenje občanov o vplivu prireditev na turizem.

### 4.6.1 Prireditve in promocija turizma

Tri četrtine anketiranih meni, da športno-rekreacijski objekti in površine ob jezerih s svojimi možnostmi in prireditvami prispeva k promociji in razvoju športnega turizma.

**Grafikon št. 17: Prireditve, ki prispevajo k promociji in razvoju turizma**



Po mnenju tri četrtine anketiranih prispeva k promociji in razvoju turizma predvsem Pikin festival. Slabe tri petine anketiranih meni, da imajo pri tem pomembno vlogo tudi razne nogometne tekme, konjeniška tekmovanja in družabna prireditve Noč ob jezeru. Sledijo Skok čez kožo, mednarodni atletske miting, VIP teniški turnir in pustolovska tekmovanja, npr. Adventure race Slovenia in Velenjska mestna avantura, vodni športi, družabna srečanja in ne nazadnje tudi možnost za aktivni družinski dopust.



**Fotografija št. 17: Prijateljska nogometna tekma; Arhiv NK Rudar**

#### 4.6.2 Uspešni športniki so promotorji turizma

**Preglednica št. 2: Tekmovanja, ki jih organizirajo klubi in družine**

<b>Klub ali društvo</b>	<b>Tekmovanja</b>
Atletski klub Velenje	tradicionalna tekmovanja: mednarodni atletski miting, šolska tekmovanja (ekipno in posamično prvenstvo), krosi (državno, šolsko in selekcije)  v letu 2010: ekipno za mladinke in mladince ter posamično državno tekmovanje za člane.
NK Rudar Velenje	vse tekme nogometne šole in članskih ekip (vse tekme vseh selekcij od U6 do članov in članic ter veteranov), mnogo tekem slovenske ženske in moške nogometne reprezentance
ŽNK Škale	ligaška tekmovanja, državno prvenstvo v nogometu za kategorije U – 12, U – 14 in članice
Klub vodnih športov Velenje	5 – 8 jadrlnih regat, ki se točkujejo za letno rangiranje jadrncev po posameznih klasah (kategorijah)
Šaleški teniški klub	WTA teniški ženski profesionalni turnir, 2 turnirja Teniške zveze Slovenije, 3 rekreativne turnirje v tenisu, 2 turnirja odbojke na mivki, turnir v mini golfu
Golf klub Velenje	5 turnirjev klubske lige, klubsko prvenstvo, mastodontov turnir
Konjeniški klub Velenje	2 – 3 tekmovanja v preskakovanju ovir na državni in mednarodni ravni
Ribiška družina Velenje	približno 35 tekmovanj v sezoni (družinska, sindikalna, regijska in državna tekmovanja, spominska tekmovanja)

Po mnenju anketiranih predstavnikov klubov oz. društev k razvoju turizma prispevajo tako športniki, kot tudi dobra organizacija tekmovanj. Uspešni športniki prispevajo k prepoznavnosti kraja, športne panoge in s tem povečujejo zanimanje potencialnih obiskovalcev in turistov, da spoznavajo turistično ponudbo kraja in okolice.



**Fotografija št. 18: Nermin Jukan in Rok Ovniček,  
uspešna rokometaša in atleta**

Urejeni objekti in športne površine nudijo dobre možnosti za kvalitetne priprave športnikov tako iz Slovenije kot tudi tujine.

Tudi dobra organizacija velikih tekmovanj, npr. mednarodnega atletskega mitinga, nogometnih in rokometnih tekem, tekem v smučarskih skokih, konjeniških prireditvah... je pomembna, saj te prireditve privabijo mnogo ljudi iz Slovenije in tujine.



**Fotografija št. 19: Tekmovanje v preskakovanju ovir;  
arhiv konjeniškega kluba**

### 4.6.3 Možnosti za razvoj športnega turizma

Anketirani predstavniki klubov in društev menijo, da ima Velenje dobre možnosti za razvoj raznolikih športnih, rekreativnih in turističnih dejavnosti. Lokacija v okolici jezer je idealna. Dobri pogoji so že v zgrajeni infrastrukturi, ki jo je potrebno nadgraditi (igrišča, hotel, bazen, vodni park...), razvijati aktivnosti, ki bi se odvijale skozi vse leto, poskrbeti za dober marketing in medijsko podporo. Vse to pa je odvisno od zainteresiranosti kadrov, ki vodijo športne klube ter programov, podpore občinskega vodstva in gospodarstva, ki mora najti tudi v športnem turizmu svojo poslovno priložnost. Še posebej pa vidijo to priložnost v mladih, ki so se odločili, da bodo svojo poklicno kariero gradili v turizmu, šport je pa že sam po sebi panoga, ki vključuje mlado populacijo. Zato ni bojazni za razvoj turizma v Velenju in ponudbe, ki bo vključevala tudi šport in rekreacijo.

## 4.7 Intervjuji

### 4.7.1 Alojz Hudarin, vodja TIC-a Velenje

*Leta 2008 je Svet MO Velenje sprejel razvojno strategijo turizma za razvojno obdobje 2009 – 2013. Ali je mesto Velenje dovolj konkurenčna turistična destinacija v slovenskem in mednarodnem prostoru?*



**Fotografija št. 20: Alojz Hudarin**

Analize kažejo, da ima Velenje velik potencial za razvoj turistične dejavnosti, zagotovo pa še nismo izkoristili vseh priložnosti. Tudi s sprejeto strategijo razvoja turizma v MO Velenje 2009 - 2013 smo opredelili, da je prav lokacija ob jezerih še eno od neizkoriščenih razvojnih priložnosti.

*Kakšen turizem naj bi se v razvijal v Velenju?*

V Strategiji razvoja turizma smo na koncu zaključili, da ima Velenje za nadaljnji razvoj turistične ponudbe naslednja prioriteta področja: šport in rekreacija, otroci in mladina, prireditve, doživetja.

Ta produktna področja predstavljajo temeljne podlage za oblikovanje turističnih podznamk. Vsako izmed blagovnih podznamk oblikujemo po principu krovne blagovne znamke, pri čemer se blokovno usklajuje s krovno in z vsebino TTR (temeljni turistični proizvod).

Zagotovo je v Velenju potrebno nadaljevati z oblikovanjem produktov in turistično ponudbo, ki ima že svojo prepoznavnost tako na lokalni, regionalni in tudi na nacionalni ravni. Tu mislimo predvsem na Pikin festival, največji otroški festival v Sloveniji, katerega obišče v enem tednu okoli 100.000 obiskovalcev in večje mednarodne športne prireditve kot so: PROTOUR Slovenija Open – mednarodno namiznoteniško prvenstvo (samo 12 takšnih turinirjev se odigra na svetu), FIS Continental Ski Jumping Summer Cup, Adventure Race Slovenia Velenje, ...

*Kje vidite največje možnosti za razvoj turizma?*

Največje možnosti za razvoj turizma so zagotovo na širši lokaciji Velenjskih jezer, kjer se načrtujejo investicije kot so:

- nov večnamenski objekt na prireditvenem prostoru,
- marina s čolnarno,
- razširitev avtokampa s ponudbo bungalov,
- dograditvijo Šaleškega tenisa centra,
- razširitvijo Bele dvorane.

Vsekakor pa bo potrebno nadgrajevati že obstoječe ponudbe Velenja s osrednjima nosilcema, muzejem na Velenjskem gradu in muzejem Premogovništva Slovenije, ter specializirano gostinsko ponudbo.

*Na širšem območju jezer ob obrobju Velenja se že sedaj odvijajo številne dejavnosti in prireditve na državni in mednarodni ravni, ki privabljajo številne obiskovalce ne samo iz Slovenije temveč tudi iz drugih držav. Imate namen na tem območju obstoječo ponudbo dopolniti z novostmi? Katerimi?*

Zagotovo nameravamo obstoječo ponudbo na Velenjskem jezeru nadgraditi z novimi programi in prireditvami v smislu programov šol jadrnanja, poletnih vikendov in mednarodnih jadralnih taborov, zanimiv pa je tudi program, ki ga dogovarjamo s smučarsko zvezo Slovenije, selekcijo akrobatskih smučarjev, da bi postavili ob jezeru mednarodni center za akrobatsko smučanje, kar pomeni postavitve objekta skakalnic z umetno podlago, katero koristijo smučarski akrobati za poletne treninge in priprave v kombinaciji s plezalno steno.

*Ocenite, kolikšen delež turističnih dejavnosti v Velenju se odvija na površinah ob jezerih?*

V razmerju celotne turistične ponudbe Velenja, se na jezerskih površinah odvija neznamenit delež, saj v tem smislu izvaja program le Klub vodnih športov Velenje, ki pa kot del civilne družbe in po principu prostovoljnega dela članstva, ne zmore prevzeti profesionalnega pristopa in nudenja programov turistom ob vsakem času. Člani kluba so praviloma zaposleni, študentje, dijaki in osnovnošolci, ki pa seveda morajo najprej izpolniti svoje delovne, študijske, učne obveznosti in nudijo svojo strokovno znanje le ob prostem času.



### *Kaj pa v prihodnosti?*

Velenje ima zagotovo svojo turistično prihodnost. Glede na velike jezerske površine in priobalno območje z urejeno infrastrukturo je to razvojno gledano izjemen potencial. Od nas samih in seveda od ponudbe bo v prihodnosti odvisno, v kakšni meri bomo zainteresirali potencialne investitorje, da vložijo svoj kapital v projekte, ki jih načrtujemo.

Že danes pa lahko ugotavljamo, da glede na obiskanost širšega območja Velenjskih jezer ne samo Velenjčanov, temveč tudi obiskovalcev iz drugih slovenskih mest, da se zastavljen koncept že uresničuje.

*Na kakšen način informirate in propagirate območje ob jezerih? Ali sodelujete pri tem z institucijami v drugih državah? Katerih?*

Širše območje turistično-rekreacijskih površin ob jezerih s svojo ponudbo in programi reklamiramo v povezavi z večjimi prireditvami državne in mednarodne ravni. Informacije posredujemo preko tiskanih in elektronskih medijev, preko oglasnih kampanj. Najširši krog potencialnih obiskovalcev, turistov pa obveščamo preko internetnih portalov tako [www.velenje.si](http://www.velenje.si), [www.velenje-tourism.si](http://www.velenje-tourism.si), [www.slovenia.info](http://www.slovenia.info), [www.kvs-velenje.si](http://www.kvs-velenje.si), in ostalih portalov, ki objavljajo turistično ponudbo in programe.

*Kako vidite to območje čez približno 10 let?*

Urejeno, športno-rekreativno in turistično zanimivo območje z atraktivnimi programi za aktivno koriščenje prostega časa, prireditvami, ki bodo v Velenje pripeljale vrhunske športnike evropskega in svetovnega slovesa in ne nazadnje posameznike, obeh spolov in vseh generacij, družine, ki bodo v lepem okolju Velenjskih jezer našli svojo sprostitev in navdih za jutrišnji dan.



**Slika št. 11: Logotip TIC-a Velenje**

#### 4.7.2 Barbara Pokorny, direktorica Festivala Velenje

*Pikin festival je največji otroški festival v Sloveniji, ki je lani praznoval že dvajseti rojstni dan.*

*Pojasnite, zakaj se festival odvija ravno v Velenju in zakaj ravno v drugi polovici septembra?*



**Fotografija št. 21: Barbara Pokorny; osebni arhiv**

Pikin festival se odvija v Velenju zato, ker tukaj živi množica ustvarjalnih in prizadevnih ljudi, ki pripravljajo to prireditev. Vse skupaj se je začelo z enodnevnim dogodkom v oktobru 1990, v dvajsetih letih pa je nastal največji slovenski otroški festival, ki postaja prepoznaven tudi v tujini. Največ zaslug, da festival živi v Velenju že dvajset let, ima poleg 15-članskega organizacijskega odbora, zanesljivih in ustvarjalnih animatorjev, prizadevnih tehničnih sodelavcev in številnih društev, organizacij in podjetij, ki pomagajo pri izvedbi festivala, zagotovo prav Mestna občina Velenje, ki že vsa leta podpira tako velik projekt.

Od leta 2008 naprej je organizator Pikinega festivala javni zavod Festival Velenje, partnerji v projektu pa so Medobčinska zveza prijateljev mladine Velenje, Knjižnica Velenje, Mladinski center Velenje, Javni sklad RS za kulturne dejavnosti – OI Velenje ter Muzej Velenje.

Festival poteka zadnji teden v septembru. Takrat je najbolj primeren čas iz treh razlogov:

1. vreme je včasih še skoraj poletno (in prijetno),
2. otroci in učitelji so po treh tednih druženja v šolskih klopeh v novem šolskem letu že željni zabavnih dogodivščin, med sabo pa se že dovolj dobro poznajo, da lahko gredo na pot,
3. študentje, ki pomagajo pri izvedbi festivala, pa še nimajo obveznosti na fakultetah, zato lahko cel teden pomagajo pri različnih aktivnostih.

*Zakaj se je Pikin festival iz Rdeče dvorane prestavil v Belo dvorano in površine ob njej?*

Leta 2004 so v Velenju obnavljali Rdečo dvorano, kjer so do tedaj potekali Pikini festivali. To je bil glavni razlog, zakaj smo festival preselili na novo lokacijo. A smo takoj ugotovili, da je na TRC Jezero čudovit prireditveni prostor, ki je očaral predvsem obiskovalce od drugod, pa tudi domačini so bili nad novo lokacijo navdušeni.

*Kakšen je namen Pikinega festivala?*

Festival je namenjen otrokom, mladostnikom in staršem, dogajanje pa je premišljeno pripravljeno tako, da vzpodbuja ustvarjalnost in domišljijo, krepi občutek za sočloveka in humanost, ponuja številne izobraževalne vsebine ter usmerja k strpnosti in sprejemanju drugačnosti ter utrjuje vezi med generacijami.

Želimo, da se na festivalu otroci in njihovi starši ali spremljevalci družijo, skupaj ustvarjajo, se zabavajo in tudi vzgajajo na področju kulture. Marsikdo prav na festivalu doživi svojo prvo gledališko ali lutkovno predstavo, se prvič sreča z nastopom na odru, prvič sam ustvari izdelek v kakšni od mnogih delavnic ... Namen festivala torej ni le zabava, ampak druženje

otrok in vzgojiteljev oziroma učiteljev ali pa otrok in staršev ter doživljanje kulture malo drugače. Festival ima torej tudi vzgojno-izobraževalni namen. Zanimiv pa je tudi za pedagoge, učitelje in vzgojitelje, saj na festivalu vsako leto predstavimo vrsto novosti (predvsem ustvarjalne delavnice), ki jih nato pedagoški delavci lahko uporabijo v svoji pedagoški praksi.

V okviru festivala vsako leto pripravimo tudi dobrodelno akcijo in tudi tako skušamo vzgajati mlade.

*V času festivala se zvrsti veliko glasbenih, plesnih in gledaliških predstav, na ogled pa so tudi številne Pikine razstave. Koliko časa se pripravljate na sam festival?*

Takoj, ko se v zadnjih septembrskih dnevih zaključí en festival, se počasi že začnejo priprave na novega. Organizacijski odbor dejansko vse leto pripravlja vsebine za naslednji festival, čeprav v službi vsak počne še ogromno drugih zadev. Od maja naprej pa se s pripravo festivala ukvarjamo vsak dan.

*Osrednji del festivala predstavljajo Pikine ustvarjalne delavnice. Teh je izredno veliko. Od kod vam ideje za te delavnice? Koliko teh delavnic je običajno na festivalu?*

Pikine ustvarjalne delavnice so osrednji del Pikinega festivala – vsako leto jih pripravimo več kot 100, vsebino pa vselej prilagodimo osrednji temi posameznega festivala. V odboru sta Tinca Kovač in Andreja Zelenik glavni pri tem delu festivala in delavnice res pripravita izjemno domiselno. Namen delavnic je, kot pravita Andreja in Tinca, da se otrok igra, spoznava nove materiale, se nauči njihove uporabe, je ustvarjalen, hkrati pa svoje znanje posreduje prijateljem. Pikine delavnice so pripravljene tako, da otrok v kratkem času pod vodstvom Pike Nogavičke – mentorja ustvari izdelek in ga lahko odnese domov. In to je otrokom seveda zelo všeč.

*Vsako leto festival obišče zelo veliko obiskovalcev, mnogi med njimi se vračajo več let. Koliko obiskovalcev je bilo na jubilejnem festivalu? Ali se število obiskovalcev z leti povečuje? Od kod so obiskovalci festivala?*

20. Pikin festival je bil rekorden v vseh pogledih. Tako po številu ur sonca, ki je v tednu festivala obsijalo naša prizorišča, kot po obsegu vsebin, ki smo jih pripravili, pa tudi po številu obiskovalcev, ki so nas obiskali. Lani jih je bilo več kot 100.000, na kar smo izredno ponosni. Število obiskovalcev iz leta v leto narašča, največ jih prihaja iz Slovenije (iz vseh koncev naše dežele), v zadnjem času pa prihajajo tudi Italijani, Hrvati, Avstrijci, Nemci ...

*Osrednja oseba festivala je Pika Nogavička. Po kakšnem ključu izberete osebo, ki prevzame za teden dni oblast v svoje roke?*



**Fotografija št. 22: Pika Nogavička; avtor Peter Marinšek;  
arhiv Festivala Velenje**

Organizatorji vsaki dve leti pripravimo natečaj in k sodelovanju povabimo vsa dekleta, stara predvidoma od 12 do 16 let, ki bi se želela preizkusiti v vlogi Pike Nogavičke. Seveda morajo imeti dekleta vsaj nekaj od lastnosti, ki jih ima prava Pika – morajo biti navihane, zabavne, gostobesedne, prijazne, imeti veliko energije, predvsem pa veselje do dela z otroki. Zaželeno so tudi igralske, pevske in plesne sposobnosti. Sicer pa za vsako od uradnih Pik Nogavičk pripravimo tudi poseben program izobraževanj. Želimo si, da bo v naslednjih letih zaživela tudi Pikina akademija – nekakšna »šola za Pike«.

*Ali na festivalu sodelujejo tudi gostje iz drugih držav? Če sodelujejo, opišite njihovo vlogo.*

Že vrsto let v času festivala v Velenje prihajajo otroci iz Sarajeva, ki na festivalu predstavijo svojo kulturo in se družijo z vrstniki iz Slovenije. Sicer pa na festival povabimo tudi več nastopajočih iz tujine – včasih iz partnerskih mest Mestne občine Velenje, pa tudi od drugeje (goste smo imeli tudi iz Avstralije).

*Kakšno vlogo oz. pomen ima po vašem mnenju Pikin festival za mesto Velenje?*

Pikin festival je za Velenje zelo pomemben. Sama menim, da je poleg Gorenja zagotovo eden največjih »promotorjev« našega mesta. Na festivalu se stke toliko lepih zgodb, ki jih otroci nato vse leto nosijo v srcih; obiskovalci s Piko doživljajo Velenje kot izredno prijazno in prijetno mesto; v času festivala se v Velenje vračajo tudi mnogi, ki so se sicer preselili na druge konce Slovenije. Poleg tega je v času festivala naše Velenje tudi medijsko zelo izpostavljeno – in to v pozitivnem smislu. Prav zato mnogo ljudi že ob besedici Velenje pomisli na prijetne septembrske dneve, ki so jih preživeli pri nas (s pikicami na ličkih in pisanimi nogavičkami) in mnogi se zagotovo še vrnejo. In tu se že začnejo kazati multiplikativni učinki kulturnega turizma ...

*Ali v sklopu turistične ponudbe v prihodnosti pripravljate kakšne novosti, ki se nanašajo na Pikin festival?*

Vsak nov Pikin festival prinaša kaj novega. Zagotovo pa bomo v prihodnjih treh letih festival še nadgradili, saj bomo leta 2012 del zgodbe Evropske prestolnice kulture. V tem projektu bomo Velenjčani posebno pozornost namenjali prav zgodbam za otroke in mlade in tu bo naša Pika – tako kot vedno – tudi tokrat skušala biti glavna!



**Slika št. 12: Logotip mesta Velenja – Evropske prestolnice kulture leta 2012**

#### **4.7.3 Sandi Zakošek, vodja Avtokampa Jezero Velenje**

Avtokamp Jezero je na obrobju mesta, v turistično-športnem centru, ob južnem delu Velenjskega jezera. Kamp je lepo urejen.

*V katero turistično kategorijo spada?*

Avtokamp je kategoriziran z zvezdicami, ima 4 zvezdice in se ocenjuje glede na opremljenost kampa, njegovo ponudbo in zadovoljstvom gostov, ki v njem bivajo.

*Kaj nudite obiskovalcem?*

Obiskovalcem nudimo uporabo igrišč za odbojko, pedolinov, piknik prostora, tenis igrišča, jadranja... Izboljšati pa nameravamo še igrala v kampu.

*Kakšen je obisk oz. zasedenost kampa v glavni turistični sezoni?*

*Ali se v kampu ustavijo gostje samo da prenočijo (tranzitni gostje), ali se ustavijo za več dni?*

*Se vaših storitev poslužujejo predvsem gostje iz Slovenije? Kaj pa tuji gostje?*

Obisk je zadovoljiv, vendar menimo, da ga lahko še izboljšamo. Večina gostov je tranzitnih, imeli pa smo tudi že večje skupine, ki so v kampu bivale tudi do 14 dni. Menimo, da je obisk kampa, glede na njegovo lego, primeren. Večina gostov je iz tujine, največ je Nemcev, Dancev in Nizozemcev. Lansko sezono smo zabeležili 1337 nočitev.

*V zimski sezoni je kamp namenjen za hranjenje avtodomov, kamp prikolic in plovil. Kakšna je zasedenost kampa v zimski sezoni?*

Kamp se odpre 1. maja in zapre 30. septembra. Med zimo je kamp zaprt, v njem pa je možno shranjevati prikolice, avtodome, itd. Med zimo je torej uporabljen kot urejen prostor za shranjevanje.

*Kaj je po vašem mnenju najboljša promocija vašega kampa?*

Najboljša promocija kampa so definitivno gostje, ki so z njim zadovoljni in se k nam tudi vračajo, o njem širijo dobro besedo in s tem kamp promovirajo. Seveda pa ne smemo pozabiti tudi drugih organizacij, ki pripomorejo k oglaševanju. To sta predvsem še TIC Velenje in MO Velenje.

*Nameravate v bodoče kamp tudi prostorsko razširiti?*

Kampa ne nameravamo razširiti, saj je glede na lego dovolj velik.

*Kaj želite v bodoče še ponudi obiskovalcem?*

Zaenkrat nimamo namena razširiti ponudbe.

*Na kakšen način naj bi v prihodnosti povečali število gostov?*

Število gostov bomo v prihodnosti povečali z večjo promocijo, izboljšavami, širšo ponudbo in pravilnim vodstvom.



**Fotografija št. 23: Avtokamp Jezero Velenje**

#### **4.7.4 Darko Lampreht, vodja cateringa in prireditvev, Gost Velenje**

*Restavracija Jezero je v neposredni bližini Velenjskega jezera. Na kratko predstavite vašo gostinsko ponudbo.*

Restavracija Jezero je ena od največjih restavracij Šaleški dolini. Ima velik parkirni prostor ter travnate površine za prireditve na prostem, v samem objektu pa imamo možnost prirediti razne uradne sestanke in prireditve kot so seminarji, simpoziji, plese, poroke... Odlikuje nas tudi neposredna bližina športnih igrišč in sprehajalnih stez.

*Na čem temelji vaše gostinstvo?*

Gostinstvo restavracije Jezero temelji na dolgoletnih izkušnjah in kvalitetni ponudbi. Redno tudi sledimo zahtevam in trendom gostinstva. Smo pa tudi glavni gostinski ponudnik v Šaleški dolini.

*Restavracija Jezero je med ponudniki gostinstva v Velenju in okolici. Kaj ponujate svojim gostom?*

Svojim gostom ponujamo različne turistične prireditve. Glavna turistična prireditev je Noč ob jezeru, na kateri se zbere od 12000 do 15000 ljudi, odlikuje pa jo veličasten ognjemet in velika gostinska ponudba. Sodelujemo pri organizaciji skokov na velenjski skakalnici, pomagamo pri organizaciji teniškega turnirja, rudarskega praznika (Skok čez kožo) in sindikalnih prireditvev.

*Sodelujete pri organizaciji športno-turističnih prireditvah. Nekatere med njimi so že tradicionalne. Katere?*

Kot sem že prej omenil organiziramo Noč ob jezeru, pomagamo pri organizaciji Skoka čez kožo in skokov na skakalnici, teniškega turnirja in sindikalnih prireditvev.

*Ali ponudite vašim gostom kakšno tradicionalno jed oz. ste poznani po kakšni lokalni specialiteti?*

Imamo kar pestro ponudbo tradicionalnih specialitet, ki jih lahko ponudimo našim gostom. Te so knapovska malica v ponvi, rudarska bržola, rudarska nabodala ter telečji kotlet po Šaleško. Gostom v naši slaščičarni ponudimo sveže pripravljene slaščice.

*Ste zadovoljni z obiskom vaših objektov in prireditvev? Odgovor utemeljite.*

Zadovoljni smo z obiskom naših objektov in prireditvev, saj sta udeležba in obisk res številčna. Imamo tudi možnost popestritve naših prireditvev in razširitev gostinskih objektov.



*Po čem ste najbolj prepoznavni?*

Najbolj smo prepoznavni po ustrežljivosti in prijaznosti našega osebja, kvalitetni ponudbi, prijetnem okolju in seveda po Noči ob jezeru.


*Katere prireditve oz. storitve so po vašem mnenju najboljša promocija za turizem?*

Po mojem mnenju so za najboljšo promocijo turizma koristne večje prireditve na prostem, športne prireditve z bogato gostinsko ponudbo ter prijaznost in ustrežljivost gostinskega osebja.

*V prihodnosti želite povečati število obiskovalcev. Kakšni so vaši načrti za naslednjih 5 let?*

Naši načrti za naslednjih 5 let so vezani na izgradnjo vodnega parka in hotela v okolici jezera, v katerega bi se vključila tudi restavracija Jezero. Izkoristiti moramo neposredno bližino jezera, ter omogočiti dejavnosti, ob katerih se bodo gostje sprostiti in zabavali.

#### **4.7.5 Peter Vrčkovnik, direktor Adventure Race Slovenia, Velenje**



**Fotografija št. 24: Peter Vrčkovnik; arhiv ARS, 2009**

Tri dni in tri noči premagovanja 200 km najlepših in težko dostopnih predelov Šaleške in Savinjske doline postaja že tradicionalno.

*Ste direktor ene najtežjih in najzahtevnejših pustolovsko-športnih prireditev v Sloveniji. Predstavite nam to prireditev.*

Slovenska avantura - Adventure race Slovenia je v svoji prvi, drugi, tretji, četrti ... in prav tako sedmi izvedbi preseglo pričakovanja. Na Adventure race Slovenia 2009 je sodelovalo preko sto tekmovalcev iz 14. držav, ki so premagovale 300 km najtežjih predelov Slovenije. Tekmovanje je kombinacija različnih športnih panog. Vključuje pohodništvo, gorsko kolesarjenje, jamarstvo, plavanje, splavarjenje, planinarjenje, rafting, vrvno tehniko in še kaj. Ena najpomembnejših nalog mešanih štiričlanskih ekip je načrtovanje gibanja, prehranjevanja in počitka. Neprekinjeno, tri dni in noči, preizkušanja, dokazovanja, premagovanja in ekipnega duha.

*Kje ste dobili idejo?*

Začetki segajo leta nazaj, ko smo s prijatelji z zanosom požirali predvajanja televizijske postaje Discovery o najzahtevnejših psiho-fizičnih tekmovanjih, ki so potekala v krajih, kjer je odtis človeške noge prava redkost. Želeli postati del te zgodbe. Sanje so se nam uresničile, ko se je podobno tekmovanje zgodilo pri naših sosedih. Postali smo del zgodbe, zgodbe o znoju, žuljih ter neizpovedanih besedah.

Pred nami je bil nov izziv. Ali bi lahko takšno tekmovanje izpeljali tudi v Sloveniji? Vse bi bilo neizvedljivo, če ne bi imeli zanesljivih in delovnih prijateljev, pravih entuziastov. Ni nam bilo lahko, bili smo nepopustljivi, odločeni, da naše ideje postanejo resničnost.

Vložen napor, trdo delo in mnoga odrekanja so bila poplačana z uspehom, z žarom v očeh tekmovalcev, z zadovoljstvom po tekmovanju. Zgodba je naposled dobila več poglavij, poglavij, ki smo jih poimenovali mestne avanture. Enodnevna dogajanja vsako leto prevetrijajo slovenske avanturiste. Zaključek zgodbe je evropski pokal, ki smo ga poimenovali Euroadventure.

Skupaj korakamo naproti največji slovenski avanturi – Adventure race Slovenia, zgodbi, ki poleg žuljev ponuja nepozabne dogodivščine. Zgodbi, ki rojeva nova prijateljstva. Zgodbi, ki odkriva neodkrito slovensko lepoto. Zgodbi o človeku, ki je premagal samega sebe.

*Organizacija zahteva veliko časa. Koliko časa se pripravljate na izvedbo tekmovanja?  
Ali poteka tekmovanje vsako leto po isti trasi?*

Tekmovanje pričenemo pripravljati takoj, ko končamo z izvedbo prireditve. Slovenska avantura nikoli ne poteka po enaki trasi, ampak vedno pustolovcem ponudimo odkrivanje novih koščkov neodkrite Slovenije.

*Organizacija tekmovanja je zelo zahtevna in odgovorna. S katerimi organizacijami sodelujete pri sami izvedbi tekmovanja?*

V samem organizacijskem odboru je 17 članov, pri tem pomaga 9 strokovnih sodelavcev. Na sami prireditvi pa sodeluje še preko 50 prostovoljcev. Sodelujemo z vsemi sorodnimi organizacijami, katere delujejo na trasi prireditve. Še posebej pa smo ponosni na sodelovanje s Slovensko vojsko, Zdravstvenim domom Velenje, Mestno občino Velenje in seveda od tam kjer vsi izhajamo in ki je tudi organizator Slovenske avanture taborniški Rod Jezerski zmaj iz Velenja, ki v Velenju šteje preko 600 aktivnih članov.

*Koliko ljudi sodeluje pri sami organizaciji in izvedbi prireditve?*

Pri izvedbi prireditve sodeluje nekje okoli 100 ljudi – prostovoljcev.

*Veliko število sodelujočih je članov RJZ. Menite, da so izkušnje, ki jih mladi pri tem delu dobijo, pomembne za njihov nadaljnji razvoj in poklicno usmeritev? Menite, da tudi na ta način promovirate športni turizem?*

Pri organizaciji Slovenske avanture, se moramo spopasti z različnimi nalogami in izzivi, kateri za nekatere od naših članov v nadaljevanju predstavljajo tudi njihovo poklicno pot.

V Velenje vsako leto privabimo preko sto udeležencev, kateri prihajajo iz preko desetih različnih držav. Tako udeleženci najprej spoznajo samo Velenje, na avanturi pa tudi skrite koticke Slovenije, saj trasa poteka vedno preko polovice Slovenije.



**Fotografija št. 25: Portugalska ekipa uspešno premaguje rečno strugo;  
arhiv ARS, 2008**

*Koliko tekmovalnih ekip je bilo na prvem tekmovanju?*

Na prvi Slovenski avanturi je sodelovalo 32 ekip. Večinoma so to bile Slovenske ekipe. Sedaj se je razmerje spremenilo in so v večini ekipe iz tujine.

*Ali vse ekipe uspešno pridejo na cilj?*

Naša želja je, da vse ekipe zaključijo avanturo. Čeprav ravno vsem ne uspe, pa s pomočjo različnih krajsanj pripeljemo v cilj nekje okoli 95 % vseh ekip, ki so začele avanturo.

*Tudi sami ste pred leti uspešno tekmovali. Kaj vam je bilo najtežje? Kaj se vam je najbolj vtisnilo v spomin?*

Bilo je veliko lepih, a tudi napornih trenutkov. Najtežje je vsekakor zdržati in premagati takšno preizkušnjo, ohraniti homogenost ekipe, saj se tekmuje noč in dan in to štiri dni.

Najbolj pa mi bodo za vedno ostala v spominu narava, njene lepote, dobri in gostoljubni ljudje in prijetna ekipa, s katero smo tekmovali.

*Menite, da s tem tekmovanjem prispevate k razvoju športnega turizma v Velenju in ne nazadnje v Sloveniji? Kaj želite storiti na tem področju v bodoče?*

Vsekakor je izvedba najzahtevnejše pustolovske-športne prireditve prispevek k razvoju športnega turizma. V večini primerov udeleženci pripeljejo s sabo svoje družine.

Mestna avantura je multišportna prireditev, ki poteka po središču mesta ali kraja in njegovi okolici. Udeleženci se v okviru mestne avanture preizkusijo v teku, kolesarjenju, rolanju, plavanju, veslanju, spuščanju po vrvi, vse pa je povezano z orientacijo.

Organiziramo tudi Mestne avanture, ki so namenjene vsem ljubiteljem športa, predvsem pa so promocija zdravega načina življenja, športov v naravi in spoznavanju slovenskih mest.

Turistična avantura je pohod za obiskovalce turističnega kraja, v katerem se odvija avantura. Naša želja je razvijati avanture in pri tem ljudem pokazati neodkrите predele Slovenije.

## 5 SKLEPI

Zaradi odkopavanja premoga je z ugrezanjem tal na obrobju mesta Velenja nastalo Velenjsko in Škalsko jezero, ob njima pa športno, rekreacijsko in turistično zanimivo območje za aktivno koriščenje prostega časa in za družabne prireditve.

Z najino raziskavo sva želela ugotoviti:

- v kolikšni meri prebivalci mesta Velenja poznajo možnosti, ki jih nudi športno, rekreacijsko in turistično območje ob jezerih in v kolikšni meri jih koristijo;
- kaj menijo o možnostih razvoja športnega turizma.

Z anketiranjem občanov Velenja, predstavnikov športnih klubov in društev ter intervjuji sva ugotovila:

- Športne objekte in površine na območju ob jezerih občani slabo poznajo, še manj pa prireditve, ki potekajo na tem območju.
- Objekti in površine so dobro izkoriščeni, lepo urejeni in vzdrževani. Občane moti neurejeno odlagališče gnoja, psi, ki niso na povodcih, konjski in pasji iztrebki, motoristi, konjeniki, najmanj pa štirikolesniki. Večina občanov meni, da bi odgovorni morali poskrbeti za redarje, ki bi kršitelje opozarjali. Nekateri pa so prepričani, da bi kršitelje morali kaznovati z denarnimi kaznimi.
- Na območju ob jezerih uporabljajo športno-rekreacijske objekte in površine različni klubi in društva. Njihove dejavnosti so občanom le delno poznane.
- Z atletiko in nogometom se ukvarja največ osnovnošolcev, bistveno manj je srednješolcev in še manj študentov. V klubu vodnih športov je včlanjenih več študentov in srednješolcev kot osnovnošolcev. V Golf klubu, Ribiški družini, Klubu vodnih športov, Šaleškem teniškem klubu in Konjenskem klubu pa prevladujejo člani.
- Osip članov je največji po končani osnovni šoli in po končani srednji šoli, ko športniki odhajajo na študij izven Velenja. Ostajajo tisti športniki, ki dosegajo vidnejše rezultate. V Golf klubu in Konjenskem klubu ni izpisa članov.
- Večina občanov se s športom ukvarja rekreativno, najpogosteje s tekom in kolesarjenjem. Njihove športne aktivnosti se odvijajo predvsem na kolesarsko sprehajalnih poteh. Te poti koristijo tudi družine za sprehode in kolesarjenje. Aktivnim športniki te poti koristijo v manjši meri, le občasno za kondicijski ali sprostivni trening.
- Občani si s športom oz. rekreacijo vzdržujejo telesno in psihofizično kondicijo, se družijo s prijatelji, sovrstniki ali znanci, in vzdržujejo svoje zdravje.

- Z ureditvijo športno-rekreacijskih objektov in površin, predvsem v zadnjih letih, kolesarsko sprehajalnih poti, so se občani začeli intenzivneje ukvarjati s športom oz. rekreacijo.
- Občani najpogosteje uporabljajo Malo in Veliko tekaško pot okoli Škalskega jezera ter Pot od Škalskega jezera do Bele dvorane in nazaj.
- Velenje ima dobre možnosti za razvoj raznolikih športnih, rekreativnih, kulturnih in turističnih dejavnosti. Lokacija v okolici jezer je ena izmed ne dovolj izkoriščenih možnosti. Dobri pogoji so že v zgrajeni infrastrukturi, ki jo je potrebno nadgraditi, razvijati aktivnosti, ki bi se odvijale skozi vse leto, poskrbeti za dober marketing in medijsko podporo.
- Ob jezerih se načrtuje izgradnja večnamenskega objekta na prireditvenem prostoru, marina s čolnarno, vodni park, razširitev avtokampa s ponudbo bungalovov, razširitev Bele dvorane in dograditev Šaleškega tenis centra.
- Pikin festival je največji otoški festival v Sloveniji, ki vsako leto prinaša nekaj novega, vzpodbuja ustvarjalnost in domišljijo, ponuja številne ustvarjalne vsebine, utrjuje vezi med generacijami... Leta 2012 bo Velenje vključeno v projekt Evropske prestolnice kulture, kjer bo posebna pozornost namenjena zgodbam za otroke in mlade, kar bo Pika poskušala dobro izkoristiti.

Vse hipoteze, razen ene, sva v celoti potrdila.

## 6 POVZETEK

Zaradi odkopavanja premoga je z ugrezanjem tal na obrobju mesta Velenja nastalo Velenjsko in Škalsko jezero, ob njima pa športno, rekreacijsko in turistično zanimivo območje za aktivno koriščenje prostega časa in družabne prireditve.

Z anketiranjem prebivalcev Velenja, predstavnikov športnih klubov in društev ter intervjuji sva ugotovila:

- Občani slabo poznajo objekte in površine na območju ob jezerih ter možnosti, ki jim jih to območje nudi. Po mnenju večine so objekti in ostale površine lepo urejeni in vzdrževani. Predvsem jih moti neurejeno odlagališče gnoja, psi, ki niso na povodcih, pasji in konjski iztrebki in motoristi.
- Občani se z individualnim športom ukvarjajo predvsem rekreativno. Največ koristijo kolesarsko sprehajalne poti. Z ureditvijo teh poti se je v zadnjih štirih letih število uporabnikov precej povečalo.
- S športom in rekreacijo občani vzdržujejo telesno in psihofizično kondicijo, se združijo s prijatelji in sovrstniki in storijo nekaj tudi za svoje zdravje.
- Velenje ima dobre možnosti za razvoj različnih športnih, rekreativnih, kulturnih in turističnih dejavnosti. Lokacija v okolici jezer je ena izmed neizkoriščenih možnosti. Dobri pogoji so že v zgrajeni infrastrukturi, ki jo je potrebno nadgraditi (igrišča, hotel, bazen, vodni park...), razvijati aktivnosti, ki bi se odvijale skozi vse leto, poskrbeti za dober marketing in medijsko podporo.

## **7 ZAHVALA**

Zahvaljujeva se mentorici ga. Ireni Rošer za strokovno pomoč in vodenje pri izdelavi raziskovalne naloge in ga. Nevenki Razboršek za opravljeno lektoriranje.

Prav tako je najina zahvala namenjena vsem, ki so pravilno rešili in vrnili anketo ter vsem, ki sva jih intervjuvala. Zahvaljujeva se tudi muzeju Velenje za posojeno slikovno gradivo.

Hvala tudi najinim staršem za nasvete in pomoč ter vso spodbudo, ki so nama jo nudili pri nastajanju te naloge.



## 8 PRILOGE

### Priloga št. 1: ŠPORTNO-REKREACIJSKI OBJEKTI IN POVRŠINE OB JEZERI ANKETA

*Sva učenca OŠ Mihe Pintarja Toleda in delava raziskovalno nalogo z naslovom ŠPORT, REKREACIJA IN TURIZEM NA OBMOČJU OB JEZERI.*

*Z raziskovalno nalogo želiva ugotoviti v kolikšni meri prebivalci mesta Velenja poznajo možnosti, ki jim jih nudi omenjeno območje, v kolikšni meri le-te koristijo ter možnosti za razvoj turizma.*

\*\*\*\*\*

Društvo ali klub: \_\_\_\_\_

Anketirana oseba: \_\_\_\_\_

1. Katere športno-rekreacijske objekte in površine koristite?
2. V katere namene koristite kolesarsko sprehajalne poti?
3. Navedite število udeležencev oz. športnikov, ki se redno ukvarjajo z dejavnostjo:  
 osnovnošolci \_\_\_\_\_  študenti \_\_\_\_\_  
 srednješolci \_\_\_\_\_  člani \_\_\_\_\_
4. Navedite, kakšen je:  
 vpis novih članov \_\_\_\_\_  osip članov \_\_\_\_\_  
Pri kateri generaciji je največji osip in vzroki zanj?
5. Koliko tekmovanj letno organizirate (št. in katera)?
6. Menite, da uspešni športniki s svojimi dosežki prispevajo tudi k razvoju turizma?
7. Kako vi vidite možnost za razvoj športnega turizma?

\*\*\*\*\*

*Rezultate ankete bova uporabila izključno pri oblikovanju najine raziskovalne naloge, zato nama boste s svojimi odgovori veliko pomagali.*

*Hvala za sodelovanje.*

## Priloga št. 2: ANKETA

Sva učenca OŠ Mihe Pintarja Toleda in delava raziskovalno nalogo Šport, rekreacija in turizem na območju ob jezerih.

Z raziskovalno nalogo želiva ugotoviti v kolikšni meri prebivalci mesta Velenja poznajo možnosti, ki jim jih nudi to območje (TRC Jezero), v kolikšni meri le-te koristijo ter možnosti za razvoj turizma.

Anketa je anonimna. Prosiva vas, da pri vsakem vprašanju ob pritrdilnemu odgovoru naredite križec, razen pri tistih vprašanjih, kjer je v oklepaju navedeno dodatno pojasnilo.

\*\*\*\*\*

Spol:  moški  ženski

Starost:  10 – 15 let  21 – 30 let  41 – 50 let  61 – 70 let  
 15 – 20 let  31 – 40 let  51 – 60 let  71 – 80 let  
 nad 80 let

Status:  osnovnošolec  študent  upokojenec  
 srednješolec  zaposlen  nezaposlen

.....

### 1. V TRC Jezero poznam naslednje dejavnosti:

- |   |  |
|---|--|
| <input type="checkbox"/> Tenis center   | <input type="checkbox"/> Prireditveni prostor in otroško igrišče |
| <input type="checkbox"/> Bela dvorana za tenis in fitness                                       | <input type="checkbox"/> bazen                                   |
| <input type="checkbox"/> Čolnarna za vodne športe   | <input type="checkbox"/> Restavracija in avtokamp                |
| <input type="checkbox"/> Mestni stadion   | <input type="checkbox"/> Ribiška koča                            |
| <input type="checkbox"/> kolesarsko sprehajalne poti  | <input type="checkbox"/> gokart                                  |
| <input type="checkbox"/> konjušnica z manežo  | <input type="checkbox"/> letni kino                              |
| <input type="checkbox"/> golf igrišče   | <input type="checkbox"/> poligon za paint-ball                   |
| <input type="checkbox"/> drsanje na Škalskem jezeru (pozimi)                                    | <input type="checkbox"/> steza za tek na smučeh (pozimi)         |
| <input type="checkbox"/> Ledena dežela – drsališče  | <input type="checkbox"/> urejeno centralno odlagališče odpadkov  |
| <input type="checkbox"/> Športni center za odbojko na mivki, mali nogomet, košarko in mini golf |  |

### 2. V TRC Jezero potekajo tradicionalne in večje prireditve, ki sem se jih udeležil oz. vem za njih:

- |   |  |
|---|--|
| <input type="checkbox"/> Velenjska jadrnalna regata                         | <input type="checkbox"/> Skok čez kožo         |
| <input type="checkbox"/> Pustolovsko tekmovanje – Velenjska mestna avantura | <input type="checkbox"/> Noč ob jezeru         |
| <input type="checkbox"/> Adventure race Slovenia – Velenje                  | <input type="checkbox"/> VIP teniški turnir    |
| <input type="checkbox"/> Mednarodni atletske miting                         | <input type="checkbox"/> Pikin festival        |
| <input type="checkbox"/> Konjeniška tekmovanja v preskakovanju ovir         | <input type="checkbox"/> koncerti              |
| <input type="checkbox"/> Jadrnalna regata – jezerski pokal Slovenije        | <input type="checkbox"/> Open Velenjska regata |
| <input type="checkbox"/> šolska športna tekmovanja                          | <input type="checkbox"/> turnirji v golfu      |

- nogometne tekme (prijateljske, ligaške, pokalne, mednarodne...)
- družinska srečanja in tekmovanja
- ribiška tekmovanja (Rudarska svetilka, prvenstvo mladih in tekmovanja otrok, memorial preminulih, ribiški Car – carica...)
- tekmovanja rekreativnih športnikov v daljših tekih
- športna in družabna srečanja (Merkatoriada, ELES-ove športne igre, Gorenjada...)

Drugo:

---

3. V TRC Jezeru uporabljam:

- fitnes v Beli dvorani
  - kolesarko sprehajalne poti
  - teniška igrišča v Beli dvorani
  - Velenjsko jezero za vodne športe
  - igrišča za odbojko na mivki
  - Velenjsko jezero za kopanje
  - igrišča za košarko
  - Škalsko jezero za drsanje
  - teniška igrišča
  - jezera za ribiške dejavnosti
  - igrišča za mali nogomet
  - stezo za tek na smučeh
  - konjušnico z manežo
  - igrišče za mini golf
  - atletski stadion
  - igrišče za golf
  - nogometne igrišča
  - drugo:
- 

4. S športom se ukvarjam:  rekreacijsko  redno treniram v klubu oz. društvu

5. Predvsem se ukvarjam z:  individualnim športom  s skupinskim športom

- z dejavnostmi, pri katerih sodelujejo člani družine: plavanje, kolesarjenje, tek, hoja; (*obkroži dejavnost*)  
drugo: \_\_\_\_\_

Z individualnim športom se ukvarjam, ker:

- s prijatelji težko uskladimo čas namenjen rekreaciji
- ne maram iger z žogo
- med dejavnostjo razmišljam o obveznostih
- zaradi delovnega časa
- se najbolje sprostim
- sam izberem športno dejavnost
- sam določim tempo vadbe

6. Koliko časa se ukvarjate z rekreacijo oz. športom na površinah TRC Jezero?

- 1 leto
- 2 leti
- 3 leta
- 4 leta
- 5 – 7 let
- 7 – 10 let
- nad 10 let

7. Igrišča in ostali objekti so:

- primerno urejeni
- lepo vzdrževani
- pomanjkljivo vzdrževani
- niso urejeni
- sploh niso vzdrževani
- onesnaženi s smetmi (papirjem, pločevinkam, steklenicam, plastenkam...)

8. Poznate kolesarsko sprehajalne poti:  da  ne  slabo / pomanjkljivo
9. Kolesarsko sprehajalne poti so:  
 lepo urejene in označene  dobro vzdrževane  
 slabo vzdrževane  slabo označene
10. Na kolesarsko sprehajalnih poteh:  
 kolesarim  tečem  hitro hodim  
 hodim s srednjim tempom  uporabljam nordijsko hojo  se sprehajam  
 sprehajam se z družino  kolesarim z družino Drugo:

11. Kako pogosto:

<u>kolesarite</u>	<u>tečete</u>	<u>hodite</u>	<u>sprehajate</u>
<input type="checkbox"/> vsak dan	<input type="checkbox"/> vsak dan	<input type="checkbox"/> vsak dan	<input type="checkbox"/> vsak dan
<input type="checkbox"/> 2 – 3 – krat/teden	<input type="checkbox"/> 2 – 3 – krat/teden	<input type="checkbox"/> 2 - 3 -krat/teden	<input type="checkbox"/> 2 – 3- krat/teden
<input type="checkbox"/> 5 - krat na teden	<input type="checkbox"/> 5 - krat na teden	<input type="checkbox"/> 5 - krat na teden	<input type="checkbox"/> 5 - krat na teden
<input type="checkbox"/> samo ob vikendih	<input type="checkbox"/> samo ob vikendih	<input type="checkbox"/> samo ob vikendih	<input type="checkbox"/> samo ob vikendih
<u>se sprehajate z družino?</u>			
<u>kolesarite z družino?</u>			

12. Katero kolesarsko sprehajalno pot največkrat uporabljate (izpolnite preglednico)?

<i>Opis poti</i>	<i>Sprehod</i>	<i>Hoja</i>	<i>Tek</i>	<i>Kolesarjenje</i>
Mala tekaška pot okoli Škalskega jezera – 2300 m				
Velika tekaška pot okoli Škalskega jezera – 3700 m				
Kolesarska pot okoli Velenjskega jezera – 7500 m				
Pot od Škalskega jezera do Bele dvorane in nazaj – 3340 m				
Pot od mostu do Ribiške kočice Šoštanj – 2800 m				

13. Vas na kolesarsko sprehajalnih poteh motijo:

<u>motoristi</u>	<u>štirikolesniki</u>	<u>konjeniki</u>
<input type="checkbox"/> da <input type="checkbox"/> ne	<input type="checkbox"/> da <input type="checkbox"/> ne	<input type="checkbox"/> da <input type="checkbox"/> ne

14. Ali vas motijo konjski in pasji iztrebki na kolesarsko sprehajalnih poteh?

da  ne  samo v deževnem vremenu in plundri

15. Ali vas motijo psi, ki niso na povodcih?

- da  ne  samo, če so napadalni  če me ovohavajo in skačejo po meni

Če pri vprašanjih od 14. – 16. niste izbrali možnost **ne**, odgovorite tudi na 17. vprašanje.

16. Kako bi morali odgovorni preprečiti oz. poskrbeti za te neprijetnosti?

- z rednim nadzorom z redarjev, ki bi opozarjali kršitelje  z denarnimi kaznimi

Vaši predlogi:

17. Ali vas moti neurejeno odlagališče gnoja ob kolesarsko sprehajalni poti?

- da  ne  samo v deževnem vremenu in plundri

18. S športom oz. rekreacijo se ukvarjam:

- iz zdravstvenih razlogov  zaradi druženja s prijatelji, znanci, sovrstniki  
 da vzdržujem telesno in psihofizično kondicijo  ker je to moj način življenja  
 se pripravljam na tekmovanja rekreativcev in športnih društev v podjetjih – teke, krose, igre z žogo, smučanje; (podčrtajte ali obkrožite disciplino);  
drugo:

19. Rekreiram se:

- zjutraj, pred študijskimi oz. delovnimi obveznostmi  dopoldan  ko imam čas  
 popoldan  zvečer

20. Ali so športni in drugi objekti v TRC Jezero dovolj izkoriščeni?  da  ne  ne vem

21. Menite, da dejavnosti v TRC Jezero prispevajo k promociji in razvoju turizma?

- da  ne  ne vem

22. Katere od prireditev v TRC Jezero po vašem mnenju prispevajo k promociji in razvoju turizma?

- Velenjska jadrlna regata  Open Velenjska regata  
 Pustolovsko tekmovanje – Velenjska mestna avantura  Skok čez kožo  
 Adventure race Slovenia – Velenje  Noči ob jezeru  
 Konjeniška tekmovanja v preskakovanju ovir  Mednarodni atletske miting  
 Jadrlna regata – jezerski pokal Slovenije  VIP teniški turnir  
 Pikin festival  šolska športna tekmovanja
- ribiška tekmovanja (Rudarska svetilka, prvenstvo mladih in otrok, memorial preminulih, ribiški car – carica...)  
 družina lahko aktivno preživlja dopust oz. prosti čas (koplanje, drsanje, ...)  
 nogometne tekme (prijateljske, ligaške, pokalne, mednarodne...)  
 športna in družabna srečanja (Merkatoriada, ELES-ove športne igre, Gorenijada...)

Drugo:

23. Vaši predlogi za razvoj športa in turizma.

\*\*\*\*\*

Rezultate ankete bova uporabila izključno pri oblikovanju najine raziskovalne naloge, zato nama boste s svojimi odgovori veliko pomagali.

Hvala za sodelovanje.

Opomba:

Občani območje ob jezerih poznajo pod imenom Turistični rekreacijski center Jezero, krajše TRC.

## 9 VIRI IN LITERATURA

1. POKORNY, B. / et. al. 2009. ALMANAH OBČIN VELENJE, ŠOŠTANJ IN ŠMARTNO OB PAKI. Murska Sobota, Tiskarna Klar, str. 202-203, 247, 249-250, 252, 254-256, 261
2. BAŠNEC, S. / et. al. 2007. Saša- doživetja za otroke in mlade. Velenje, Eurograf, 24 str.
3. <http://www.velenje.si>, 11. nov. 2009, 15. dec. 2009, 15. dec. 2009
4. <http://www.velenje-tourism.si>, 11. nov. 2009
5. <http://www.kvs-velenje.si>, 11. nov. 2009, 15. dec. 2009
6. <http://www.slovenia.info>, 11. nov. 2009
7. <http://www.festival-velenje.si>, 11. nov. 2009
8. <http://www.adventurerace.si>, 23. feb. 2010

### Pojasnilo

Fotografije, razen tistih, kjer je naveden avtor ali arhiv, so iz zbirke avtorjev.